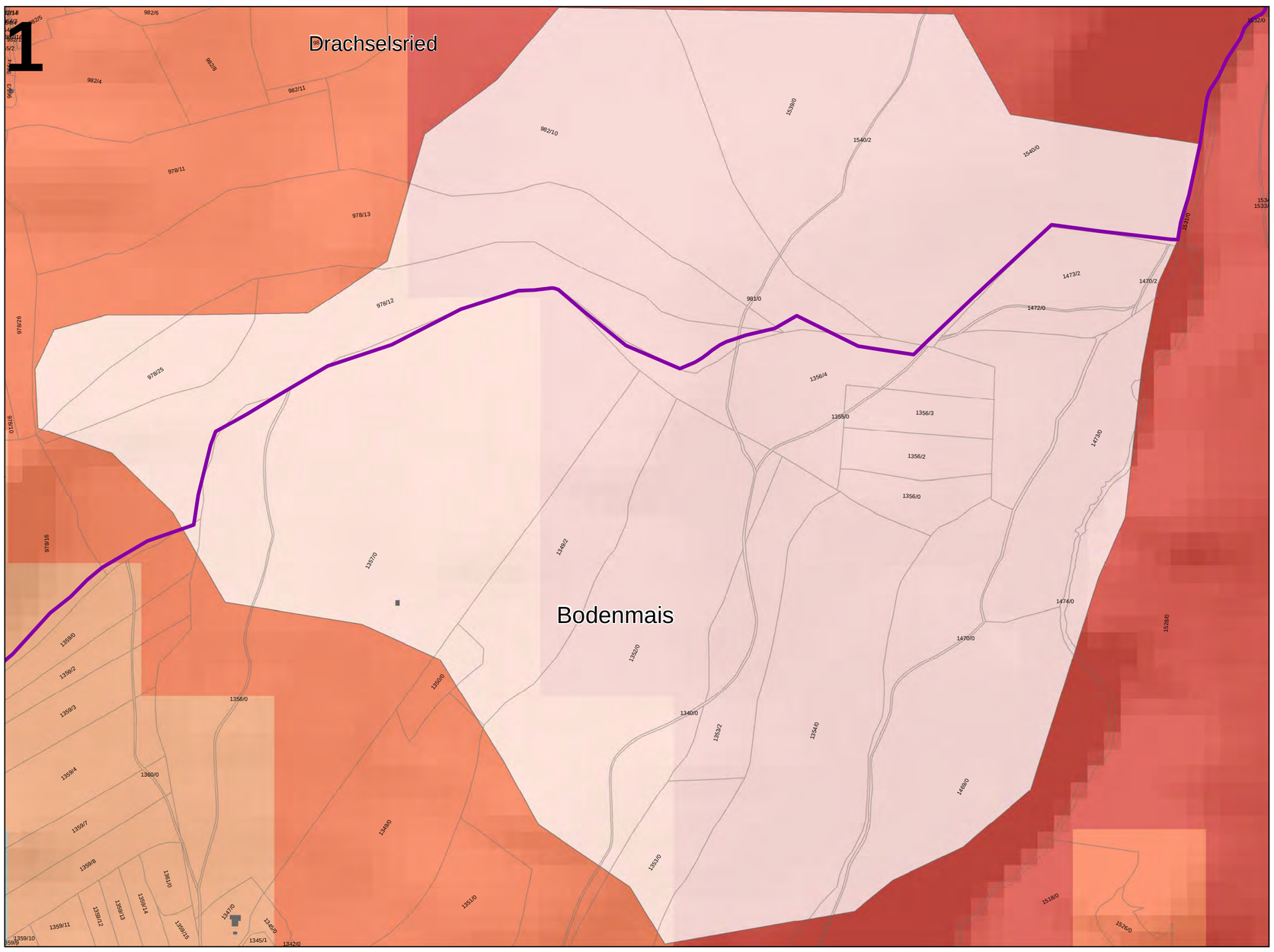

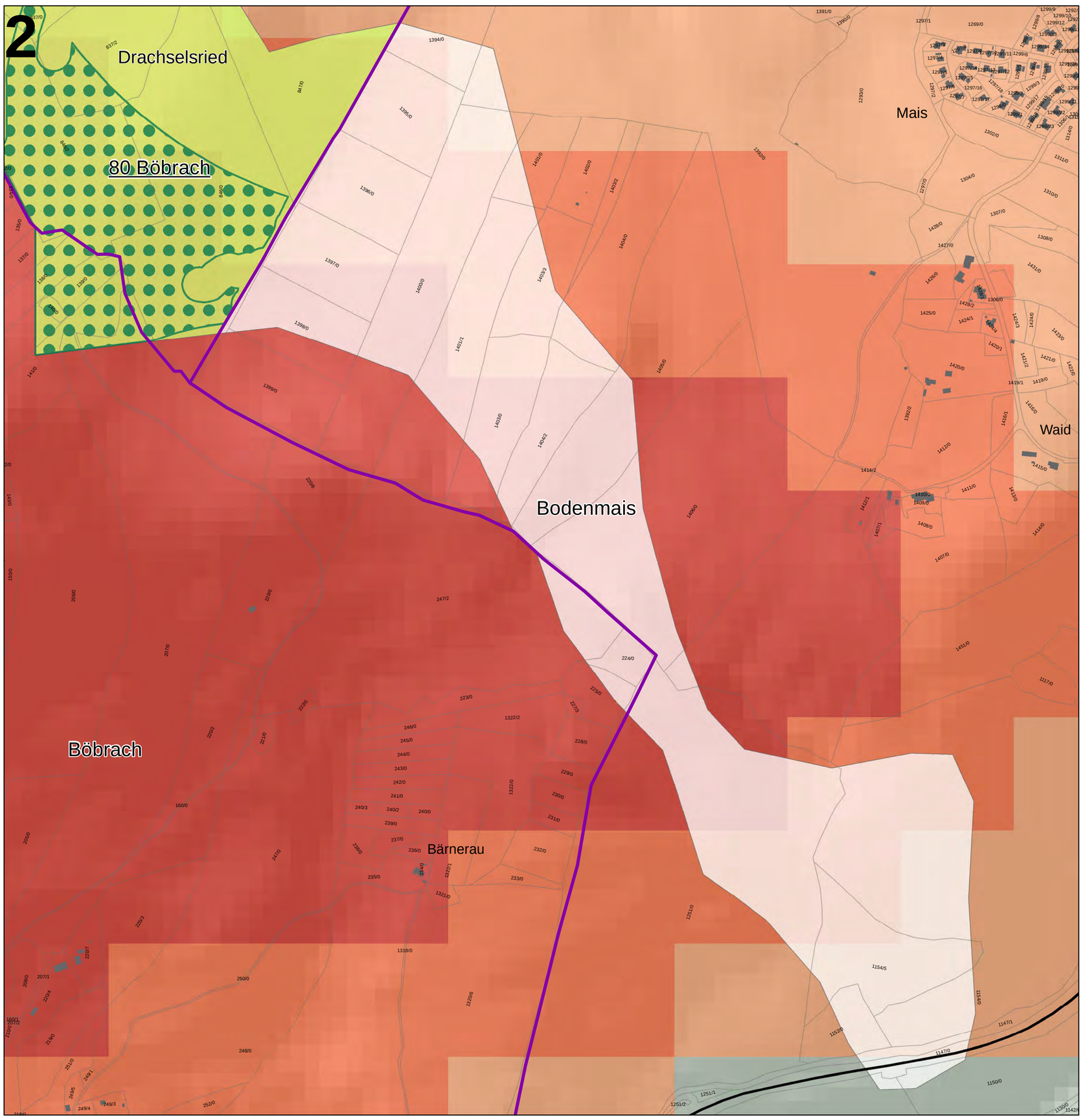

Windgeschwindigkeit in m/s (in 140 m ü.NN, DWD)

- unter 5
- 5 - 5,49
- 5,5 - 5,99
- 6 - 6,49
- 6,5 - 6,99
- 7 - 7,99
- 8 und höher

Flächen des Regionalen Planungsverbandes

- Vorranggebiet (mit Nr. + Name)
- Vorbehaltsgebiet (mit Nr. + Name)
- "weiße" Fläche
- Schnittfläche potentielle Fläche (Berechnung TCF) mit Vorrang- und Vorbehaltsgebiet (Regionaler Planungsverband)

Digitale Flurkarte

- Straße
- Gebäude
- Flurstück
- Gemeindegrenze

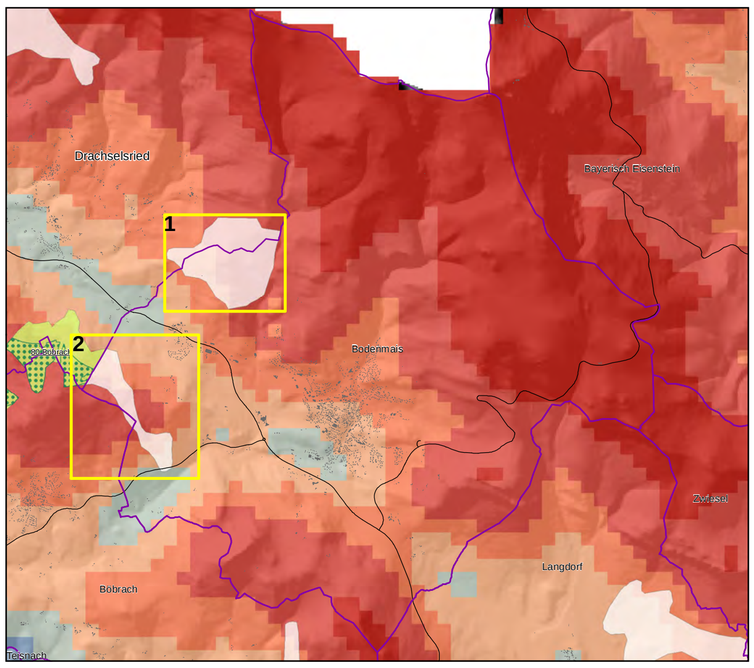

0 100 200 400 Meter

Energienutzungsplan Landkreis Regen

Karte: Windgeschwindigkeit (in 140m Höhe) - Bodenmais
mit pot. Fläche (Berechnung TCF & Regionaler Planungsverband)

Maßstab: 1: 5.000

N

Quelle:
(c) Bayerische Vermessungsverwaltung 2012, Deutscher Wetterdienst,
Regionaler Planungsverband Donau-Wald (Stand: 29.04.2013)

Kartographie: Technologie Campus Freyung 2013