

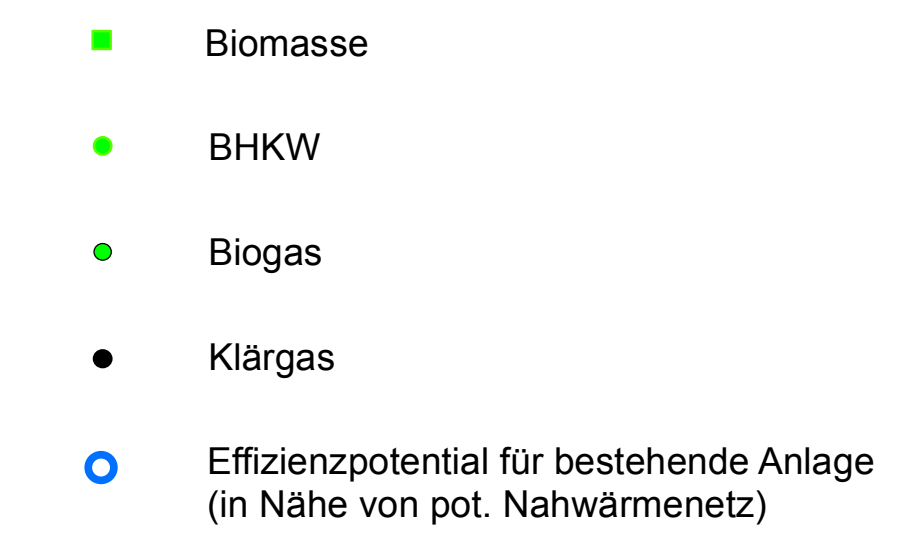
Wärmeverbrauch in MWh/a*ha




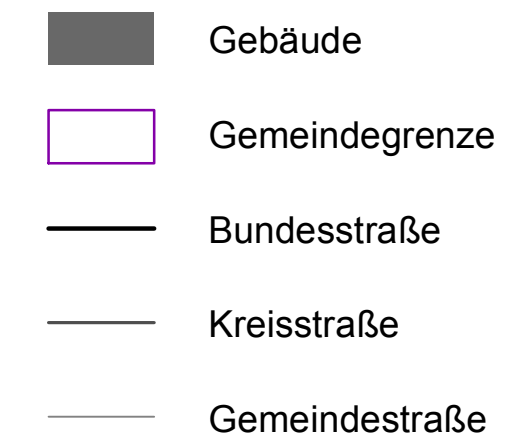
Potentielles Nahwärmegebiet mit 300m Radius, Wärmeverbrauch in GWh/a



Anlagenbestand Bioenergie



Digitale Flurkarte



Energienutzungsplan Landkreis Regen

Karte: Wärmekataster - Teisnach
mit potentiellen Nahwärmegebieten + Anlagenbestand für Bioenergie

Maßstab: 1: 15.000

Quelle:
(c) Bayerische Vermessungsverwaltung 2012, Landratsamt und Gemeinden des LK Regen, Erhebung TCF, BayLfStAd, energymap, E.ON.

Kartographie: Technologie Campus Freyung 2013