



LANDKREIS
REGEN
ARBERLAND

DER RUFBUS

Im Landkreis Regen



ANRUFEN



EINSTEIGEN



MITFAHREN

Buchung unter:



09921 / 94 99 964
(Mo-So von 06:30 - 21:00 Uhr)



Mit
Zusatzinfos
zum ÖPNV
im Landkreis!

DER RUFBUS

im Landkreis Regen ergänzt und verbessert das vorhandene Linienbusangebot und kann von jedermann genutzt werden.

- ▲ Der Rufbus muss **telefonisch oder online** bei der Fahrtwunschzentrale bestellt werden.
- ▲ Der Rufbus **fährt nach festen Fahrplänen**, bedient die ca. 700 Haltestellen jedoch nur nach Bestellung.
- ▲ Da je Fahrt kaum alle genannten Haltestellen angefahren werden, verkürzt sich die Fahrzeit gegenüber der im Fahrplan angegebenen Zeit. Das hat den Vorteil, dass man den Rufbus, wenn es mit den übrigen Fahrtbuchungen vereinbar ist, auf Abfahrt- bzw. auf Ankunft bestellen kann.
- ▲ Maximal können **8 Fahrgäste pro Fahrzeug** mitgenommen werden. Er fährt aber auch für nur 1 Person.
- ▲ Rufbusfahrten gibt es **täglich**, auch an **Feiertagen**, zwischen 8 und 22 Uhr
- ▲ Er hat **Anschluss** zu anderen **Buslinien** und zur **Waldbahn**.
- ▲ Er ist **sehr umweltfreundlich**, da er **nur auf Bestellung** fährt.
- ▲ Keine Fahrradmitnahme möglich

WAS KOSTET EINE RUFBUS-FAHRT

- ▲ **Der Rufbus kostet** gegenüber den anderen Linienverkehren **keinen Aufpreis**.
- ▲ Es gilt der VDW-Tarif. Die Tariftabelle finden Sie auf Seite 112. Auch das Deutschland-Ticket wird anerkannt.
- ▲ Das Bayern-Ticket und das Bayerwald-Tagesticket werden anerkannt. Ebenso das GUTi-Ticket von Urlaubsgästen. Details dazu finden Sie auf den Seiten 11 und 120.
- ▲ Senioren und Menschen mit Behinderung können ihre Rufbus-Fahrscheine über den Landkreis-Mobilitätsbonus zur Erstattung einreichen. Einen Antrag hierzu finden Sie ab Seite 61. Informationen zum Mobilitätsbonus erhalten Sie auf der Rückseite.
- ▲ Die Fahrkarten bekommt man beim Busfahrer.



ANRUFEN

Die Anmeldung ist täglich zwischen 6.30 und 21 Uhr unter

0 99 21 / 94 99 964

bis spätestens 60 Minuten vor Abfahrt an der ersten Haltestelle möglich.

Sie können Ihre Fahrt auch unter **www.fahrtwunschzentrale.de** anmelden.

Nur an der **ersten** und **letzten** Haltestelle gibt es eine feste Fahrzeit. Innerhalb diesem Zeitfenster kann die Fahrt beliebig gebucht werden. Es werden nur Haltestellen bedient, für die eine Buchung vorliegt.

Es können maximal 8 Personen gleichzeitig mitfahren. Kleinkinder müssen wegen benötigter Sitzerrhöhung angemeldet werden.



EINSTEIGEN

Zur bestätigten Abfahrtszeit an der vereinbarten Haltestelle warten.



MITFAHREN

Sicher, bequem und entspannt ankommen.

Inhalt	Seite
Was ist der Rufbus?	2
Wie funktioniert der Rufbus?	3
Inhaltsverzeichnis	4
Das ÖPNV-Angebot im Landkreis Regen	5
Streckennetzkarte Waldbahn	6
Fahrplanauskunft	9
Ticketkauf und Preis	10
Verbundfahrtscheine	11
Fahrplanauskunft online	12
Rufbus-Linien im Überblick	14
Streckenverlauf	16
Haltestellen von A-Z	18
Rufbusfahrplan lesen	38
Rufbus – Linie 82 01	42
Rufbus – Linie 82 02	46
Rufbus – Linie 82 03	50
Rufbus – Linie 82 04	54
Rufbus – Linie 82 05	58
Antrag Mobilitätsbonus zum Heraustrennen	61
Rufbus – Linie 82 06	66
Rufbus – Linie 82 07	70
Rufbus – Linie 82 08	74
Rufbus – Linie 82 09	78
Rufbus – Linie 82 10	82
Rufbus – Linie 82 11	86
Rufbus – Linie 82 12	90
Rufbus – Linie 82 13	94
Rufbus – Linie 82 14	98
Rufbus – Linie 82 15	100
Rufbus – Linie 82 16	104
Rufbus – Linie 919	108
Preistabelle – Das kostet eine (Ruf-)Busfahrt	112
Wabenplan	114
Das Bus- und Waldbahnstreckennetz im Landkreis	116
ÖPNV Angebot in den Gemeinden des Landkreises	118
Fragen – Anregungen – Kontakt	119
Bayerwald-Tagesticket/GUTi	120

Das Mobilitätsrückgrat im Landkreis Regen ist die Waldbahn mit ihren vier Ästen RB35 (Plattling – Gotteszell – Zwiesel – Bayerisch Eisenstein), RB36 (Zwiesel – Frauenau – Grafenau), RB37 (Zwiesel – Bodenmais) und RB38 (Gotteszell – Viechtach). Die Buslinien übernehmen die Feinerschließung und sind nach Möglichkeit auf diese Hauptverkehrsachsen abgestimmt. Das Rufbus-Angebot ergänzt zudem bedarfsorientiert den ÖPNV und fährt auch in kleinere Ortschaften.

BAHNLINIEN:

In Zwiesel haben die **RB35**, **RB36** und **RB37** jeweils zur vollen Stunde Anschluss zueinander. In Gotteszell stellt die **RB38** den Anschluss von der Hauptlinie **RB35** nach Viechtach her. Der Waldbahnfahrplan ist besonders einfach zu merken.

Als Faustregel (Abweichungen im frühmorgendlichen Pendlerverkehr!) gilt:

- ▲ Die **RB35** fährt von Plattling bis zum Grenzbahnhof Bayerisch Eisenstein.
 - In Bayerisch Eisenstein besteht direkter Anschluss nach/aus Klattau/Pilsen, zu den geraden Stunden mit den Zügen der Tschechischen Staatsbahn (ČD).
 - In Plattling besteht stündlich Anschluss zum Donau-Isar-Express (**DIX**) nach München und Passau, zur **agilis** nach Regensburg/Neumarkt sowie zu geraden Stunden zum **IC** und **ICE** in Richtung Nürnberg und Wien.
- ▲ In Zwiesel ist immer zur vollen Stunde Umsteigemöglichkeit zur **RB37** nach Bodenmais und zur **RB36** nach Frauenau-Spiegelau-Grafenau.
- ▲ Die **RB38** fährt ab Gotteszell stündlich zur Minute 38 nach Viechtach. Die **RB38** ist in Gotteszell auf die **RB35** abgestimmt, sodass die Anschlüsse aus/nach Plattling sowie aus/nach Zwiesel erreicht werden.

STRECKENNETZKARTE WALDBAHN

RB 35, RB 36, RB 37, RB 38



Foto: Die Länderbahn GmbH DLB

BUSLINIEN

Neben der Waldbahn gibt es rund 40 Buslinien, die das ÖPNV-Angebot im Landkreis Regen ergänzen. Dazu zählen die regulären Regionalbuslinien sowie die Stadtbusse in Regen, Viechtach, Zwiesel und der Ortsbus in Bodenmais. Zu den nachfragestarken Zeiten verdichten Wander- und Skibusse sowie der Falkensteinbus das Linienbusangebot.

Die Wanderbusse 6198, 6081, 7148, 6080 (VLC 590) fahren jeweils ab Mitte Mai bis zu den Allerheiligenferien ab Bodenmais, Bayerisch Eisenstein, Zwiesel, Furth im Wald und Lam zum Großen Arber. Die Linie VLC 618 stellt die Verbindung von Bodenmais über Drachselsried und Arnbruck nach Hamry (CZ) und am Wochenende sogar bis Klattau her.

Die Skibusse 6085, 6081, 6191, 6080 (VLC 590) fahren in der Regel zu Beginn der bayerischen Weihnachtsferien ab Bodenmais, Bayerisch Eisenstein, Zwiesel, Furth im Wald und Lam zum Großen Arber und zum Bretterschachten. Die Linie VLC 614 fährt zwischen Bodenmais, Drachselsried, Arnbruck und Lam. Der Skibus Zellertal (6192) stellt die Anbindung von Arnbruck und Drachselsried zur Schareben her.

Der Falkensteinbus (7149/7150) fährt in der Winter- und Sommersaison etwa 2-stündlich nach Zwieslerwaldhaus bzw. nach Buchenau.

Außerdem verbindet der Expressbus 58 stündlich das ganze Jahr die Orte Viechtach, Kollnburg, St. Englmar, Neukirchen und Bogen. Für Fahrgäste mit dem Ziel Straubing, ist ein Umstieg von der Linie 58 in St. Englmar, Ort in die Linie 15 möglich.

Eine Übersicht zum Linienbusangebot finden Sie auf Seite 116. Unter www.guti.de und unter www.vdw-mobil.de können alle Fahrpläne abgerufen werden.

RUFBUSLINIEN

Die 16 Rufbus-Linien ergänzen nur auf Bestellung das oben vorgestellte ÖPNV-Angebot und fahren auch in kleinere Orte.

Das Rufbusstreckennetz finden Sie auf Seite 14 und die Fahrpläne ab Seite 42. **Buchung unter 099 21/94 99 964**

FAHRPLÄNE UND INFOS

Alle Bus- und Bahnverbindungen sind über www.bahn.de und www.bayernfahrplan.de, bzw. über die Apps DB-Navigator und Bayernfahrplan abrufbar. Bahn-Tickets können über den DB-Navigator gekauft werden.

Unter www.vdw-mobil.de können Sie sich ebenfalls über die (Ruf-)Busverbindungen und Fahrpläne informieren. Bustickets können über die VDW-App online gekauft werden.

Das Team vom Landkreis-Mobilitätsmanagement hilft Ihnen gerne bei allgemeinen Fragen zum ÖPNV, bei der Fahrplanauskunft oder mit ausgedruckten Fahrplänen. Anruf unter 09921/601-371 oder Mail an mobilitaet@lra.landkreis-regen.de genügt.

The screenshot shows the 'Bayern Fahrplan' app interface. At the top, there is a blue header with the app logo and a clock icon. Below the header, the title 'Fahrplanauskunft' is displayed in a yellow bar. The main form contains the following fields: 'Von:' (empty), 'Nach:' (empty), 'Datum: Di. 05. 04. 2022 31', and 'Uhrzeit: 16 : 24 Uhr'. There are radio buttons for 'Abfahrt' (selected) and 'Ankunft'. At the bottom, there is a search button labeled 'suchen' and the website 'bayern-fahrplan.de'.

Quelle: Bayerische Eisenbahngesellschaft mbH

The screenshot shows the 'Reiseauskunft' (Journey Search) interface on the Deutsche Bahn website. It features a search form with the following elements: 'von Bahnhof / Haltestelle / Adresse' (empty), 'nach Bahnhof / Haltestelle / Adresse' (empty), a date selector set to 'Di, 05.04.2022', and a time selector set to '16:31'. There are radio buttons for 'Ab' (selected) and 'An'. At the bottom, there is a search button labeled 'Suchen' and a note 'Nur Sitzplatz (kein Ticket)'.

Quelle: Deutsche Bahn

TICKETKAUF UND PREIS

TICKETS FÜR DIE WALDBAHN

Diese erhalten Sie ohne Aufpreis direkt im Zug bei den Fahrgastbetreuern. Dort können Sie sogar Tickets für den gesamten Bahn-Regionalverkehr, nicht ICE-Fahrkarten, kaufen. Waldbahn-Einzeltickets gibt es auch über den DB-Navigator direkt aufs Handy.

Spezielle Ticket-Angebote der Waldbahn:

- **Waldbahn-Tagesticket:** 11,00 €
- **Jugend-Freizeit-Monatsticket:** 31,60 €
- **Senioren-Monatskarte:** 27,90 €

Weitere Informationen dazu, zu den Angeboten für Pendler und zu weiteren Zusatztickets finden Sie unter www.waldbahn.de/tickets/preise-angebote/.



TICKETS FÜR DIE (RUF-)BUSSE

Diese erhalten Sie direkt beim Einsteigen vom Fahrpersonal.

Für die regulären Linienbusse sowie die Rufbusse gilt der VDW-Tarif. Dieser einheitliche Tarif gilt für die vier Landkreise Deggendorf, Freyung-Grafenau, Passau und Regen.

Die Preistabelle und den dazugehörigen Wabenplan finden Sie auf den Seiten 112 bis 115.

VERBUNDFAHRSCHHEINE nur ein Ticket für Bus und Bahn

Das **Bayerwald-Tagesticket** bzw. **Bayerwald-Tagesticket+CZ** sind Tagesfahrtscheine für alle öffentlichen Bus- und Zugverbindungen in den entsprechenden Geltungsbereichen. Nähere Informationen zu den Preisen und den Geltungsbereichen finden Sie ab Seite 120.

GUTi ist die Gratis-Variante des Bayerwald-Tagesticket+CZ. Urlaubsgäste erhalten mit Ausstellung der Gästekarte einen kostenlosen ÖPNV-Fahrschein. Mehr dazu auf Seite 123.

Das **Deutschland-Ticket** wurde flächendeckend bundesweit im Mai 2023 eingeführt. Es ermöglicht deutschlandweite Fahrten in allen Bussen und Bahnen des öffentlichen Regional- und Nahverkehrs. Bei dem Ticket handelt es sich um ein Abonnement, welches monatlich kündbar ist. Der Erwerb des Tickets ist über die „LAVV.mobil“-App oder über den Landkreis Regen unter folgender Internet-Adresse möglich:

www.landkreis-regen.de/mobiltaet-und-tourismus/
Hier finden Sie auch noch weitere Informationen zum Deutschland-Ticket.

Mit dem **Bayern-Ticket** fahren Sie einen Tag preiswert durch ganz Bayern. Es gilt auch auf allen Linienverkehren im Landkreis Regen.

Sie wollen auf einen Blick wissen, welche Bus- und Waldbahnangebote es in Ihrer Gemeinde gibt? Auf den Seiten 116 bis 118 und unter www.landkreis-regen.de/fahrplanauskunft/ finden Sie eine Übersicht.



FAHRPLANAUSKUNFT ONLINE

FAHRPLANSUCHE auf der GUTi-Internetseite

Im Internet-Browser in der Adresszeile „www.guti.de“ eingeben.



Im Menüband unter dem Reiter „Fahrpläne“ die aufgezeigte Auswahlmöglichkeit „Fahrpläne allgemein“ auswählen.



Drei Möglichkeiten zur Fahrplansuche:

1. Suche in der Auflistung des Linienangebotes

Die Linien werden aufsteigend nach den Liniennummern angezeigt und können ausgewählt werden um den entsprechenden Fahrplan aufzurufen.



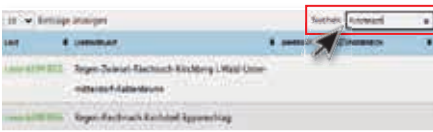
2. Suche nach einer bestimmten Fahrplannummer

Eingabe der Liniennummer in die Suchleiste. Mit Klick auf die ausgewählte Linie öffnet sich der detaillierte Fahrplan.



3. Suche mithilfe von Ortseingaben

Eingabe Ortsname in der Suchleiste. Dabei werden die Buslinien aufgezeigt, welche den Ort anfahren.



Der Fahrplan wird mit Klick auf die Liniennummer geöffnet.

ACHTUNG: Diese Suchfunktion ist nur für größere Orte möglich.



Sie wollen online die Fahrpläne und Echtzeitinformationen zu den Bus- und Bahnlinien abrufen?
So erhalten Sie mit wenigen Klicks Auskunft!

SUCHE nach einer bestimmten Verbindung zwischen zwei Haltestellen (MOBY/Bayern-Fahrplan):

Im Internet-Browser in der Adresszeile „www.bahnland-bayern.de“ eingeben. Tipp: Der Bayern-Fahrplan ist auch als App erhältlich!



In der „VERBINDUNGS-AUSKUNFT“ kann der Start, das Ziel sowie das Datum und die Uhrzeit eingegeben werden. Mit Klick auf den SUCHEN-Button wird das Bus- und Bahnangebot angezeigt (Echtzeitauskunft).

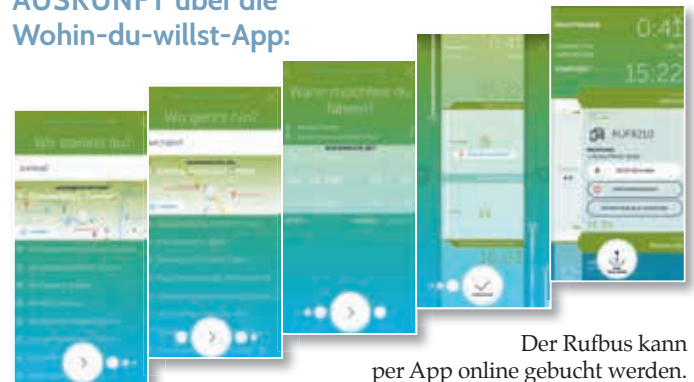


Es werden die Bus- und Bahnlinien angezeigt, welche zum angegebenen Zeitpunkt die entsprechenden Haltestellen bedienen.

- 1 Die Abfahrt- und Ankunftszeit kann bei den Fahrten abgelesen werden.
- 2 Mit Klick auf die Liniennummer werden die Details zur jeweiligen Fahrt aufgezeigt.
- 3 Mit Klick auf „< Früher“ bzw. „Später >“ erscheinen frühere oder spätere Abfahrtszeiten.



AUSKUNFT über die Wohin-du-willst-App:



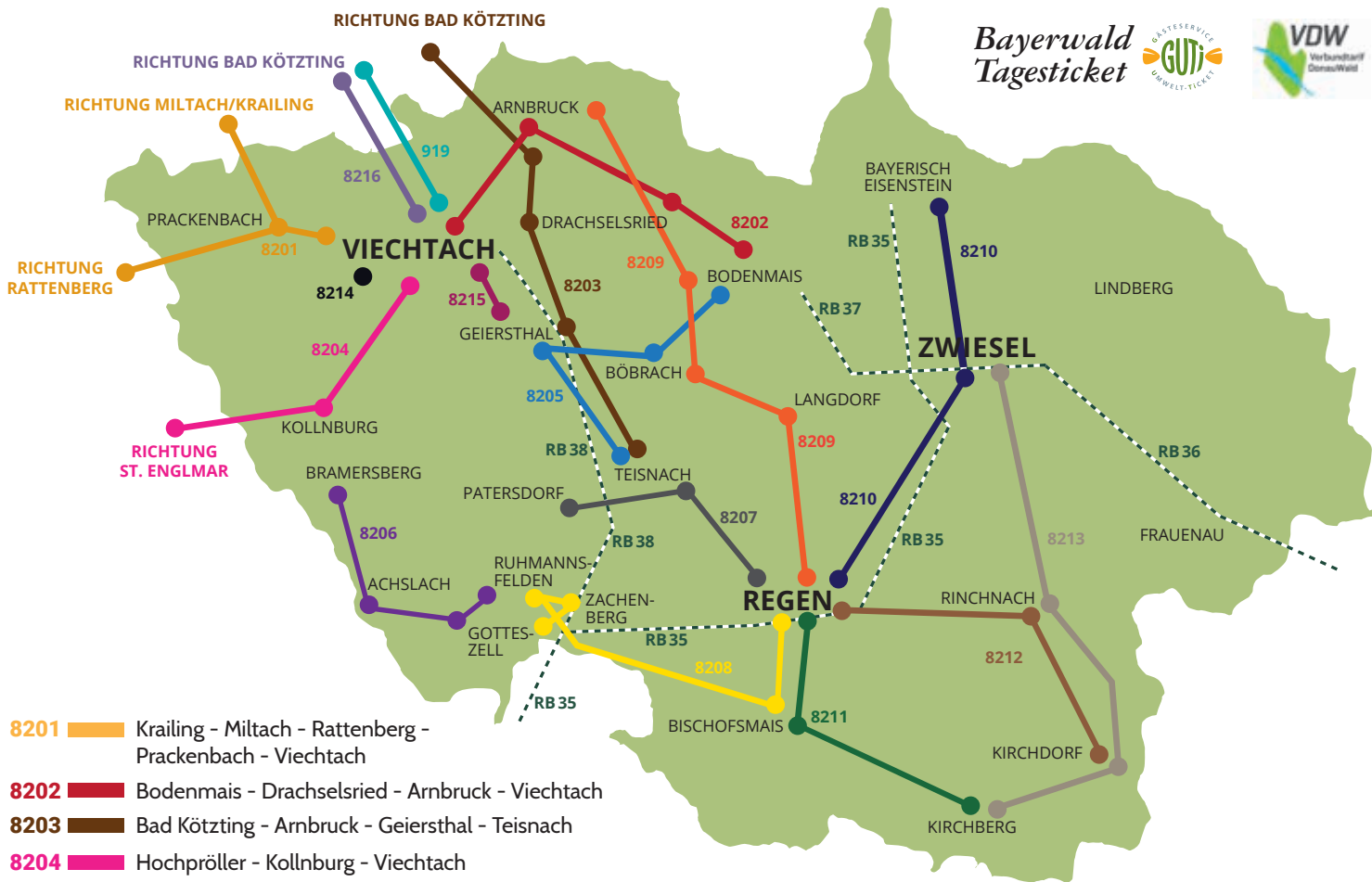
Der Rufbus kann per App online gebucht werden.

RUFBUSLINIEN im Überblick

Buchung unter 09921 / 94 99 964

Gefördert durch das Bayerische Staatsministerium für Wohnen, Bau und Verkehr.

Bayerwald
Tagesticket



- 8201** Krailing - Miltach - Rattenberg - Prackenbach - Viechtach
- 8202** Bodenmais - Drachselsried - Arnbruck - Viechtach
- 8203** Bad Kötzing - Arnbruck - Geiersthal - Teisnach
- 8204** Hochpröller - Kollnburg - Viechtach
- 8205** Bodenmais - Böbrach - Geiersthal - Teisnach
- 8206** Bramersberg - Achslach - Gotteszell - Ruhmannsfelden
- 8207** Patersdorf - Teisnach - Regen
- 8208** Gotteszell Bhf. - Zachenberg - Ruhmannsfelden - Bischofsmais - Regen
- 8209** Bodenmais - Böbrach - Langdorf - Regen
- 8210** Bayerisch Eisenstein - Zwiesel - Regen
- 8211** Kirchberg i. W. - Bischofsmais - Regen

- 8212** Kirchdorf i. W. - Rinchnach - Regen
- 8213** Kirchberg i. W. - Kirchdorf i. W. - Rinchnach - Zwiesel
- 8214** Rufbus Stadt Viechtach (Vor- und Nachlauf Stadtbuss)
- 8215** Geiersthal - Viechtach
- 8216** Viechtach - Bad Kötzing (bis 31.05.2024)
- 919** Viechtach - Bad Kötzing - Eschlkam (ab 01.06.2024)
- RB** RB 35, RB 36, RB 37, RB 38 **waldabahn**

STRECKE

LINIE SEITE

Krailing – Miltach – Rattenberg – Prackenbach – Viechtach	8201	42
--	-------------	----

Bodenmais – Drachselsried – Arnbruck – Viechtach	8202	46
---	-------------	----

Bad Kötzing – Arnbruck – Geierthal – Teisnach	8203	50
--	-------------	----

Hochpröller – Kollnburg – Viechtach	8204	54
-------------------------------------	-------------	----

Bodenmais – Böbrach – Geierthal – Teisnach	8205	58
---	-------------	----

Bramersberg – Achslach – Gotteszell – Ruhmannsfelden	8206	66
---	-------------	----

Patersdorf – Teisnach – Regen	8207	70
-------------------------------	-------------	----

Gotteszell Bahnhof – Zachenberg – Ruhmannsfelden – Bischofsmais – Regen	8208	74
---	-------------	----

STRECKE

LINIE SEITE

Bodenmais – Böbrach – Langdorf – Regen	8209	78
--	-------------	----

Bayerisch Eisenstein – Zwiesel – Regen	8210	82
--	-------------	----

Kirchberg im Wald – Bischofsmais – Regen	8211	86
---	-------------	----

Kirchdorf im Wald – Rinchnach – Regen	8212	90
---------------------------------------	-------------	----

Kirchberg im Wald – Kirchdorf im Wald – Rinchnach – Zwiesel	8213	94
---	-------------	----

Rufbus Stadt Viechtach (Vor- und Nachlauf Stadtbus)	8214	98
--	-------------	----

Geierthal – Viechtach	8215	100
-----------------------	-------------	-----

Viechtach – Bad Kötzing (bis 31.05.2024)	8216	104
--	-------------	-----

Viechtach – Bad Kötzing – Eschlkam (ab 01.06.2024)	919	108
---	------------	-----

HALTESTELLEN VON A-Z

WABE HALTESTELLE	LINIENBUS NR.	RUFBUS NR.
1066 Abtschlag	7152	8212; 8213
1058 Achslach, Gh. Holler	4136; 7136	
1058 Achslach, Sparkasse		8206
1044 Aden, Abzw	6195	
1041 Allersdorf	7136	8204; 8206
1042 Altlußberg	7021; 7025	8215
1003 Altwies	7020	8201
1001 Arber Bergbahn, Talstation	6080; 6081; 6085; 6191; 6198; 7148	
1007 Arbersee	6085; 6191; 6198; 7148	
1006 Arnbruck, Dorfplatz	VLC 614; VLC 618; 6093; 6192; 6196	8202; 8203; 8209
1006 Arnbruck, Gh. Vogl		
1006 Arnbruck, Hotel Hubertus		8202; 8203
1006 Arnbruck, Panoramabad		8202; 8203
1006 Arnbruck, Scharebenweg		8202; 8203
1006 Arnbruck, Waldsiedlung		8203
1006 Arnbruck, Weinfurtnr		8202; 8203
1053 Arnetsried, BWH	6195	8207
1053 Arnetsried, Stadlhof		8207
1013 Asbach, Abzw Schwiebleinsberg	7122	8215
1013 Asbach, Ortsmitte		8203
1043/1052 Aschersdorf	6195	8205
1032/1033 Auerkiel, Abzw	7021	8205; 8209
1062 Augrub	6201	8211
1035 Außenried	6193	
1035 Außenried, Bahnübergang	6193	
1030 Ayrhof, Abzw. B85	7021; 7025	
1030 Ayrhof, Bundesstraße	4142; 6195; 7025	
1030 Ayrhof, Landgasthof		8215
1012 Bach bei Arnbruck, Abzw	6093	8202

Die Haltestellenauflistung auf den folgenden Seiten 18 bis 37 gibt einen Überblick über die gesamten (Ruf-)Bushaltestellen im Landkreis Regen und erleichtert die Suche in der Fahrplanauskunft, da Sie jederzeit wissen wie die jeweilige Haltestelle konkret heißt.

Alle Angaben wurden sorgfältig erarbeitet. Änderungen und Irrtum vorbehalten. Aus unzutreffenden Angaben kann kein Schadensersatzanspruch geltend gemacht werden.

WABE HALTESTELLE	LINIENBUS NR.	RUFBUS NR.
1058 Bachlehen	7136	8206
1040 Baierweg, Abzw	VSL 58	8204
1043/1052 Bärmannsried		8205
1021 Bärndorf bei Viechtach	6194	8202; 8215
1054 Bärndorf, Feuerwehrhaus	7153	8208; 8209; 8212
1036 Bärnzell b. Zwiesel	6191; 7144	
1006 Baumgarten b. Arnbruck		8203
1012 Baumgarten, Abzw	6194	
1002/1008 Bayer. Eisenstein, Bahnhof	6081; 6197	8210
1002/1008 Bayer. Eisenstein, Bayer.Häusl	6081	8210
1002/1008 Bayer. Eisenstein, Bayerwaldstr.		8210
1002/1008 Bayer. Eisenstein, Blumenweg		8210
1002/1008 Bayer. Eisenstein, Local-Bahn-Museum	6081; 6197	8210
1002/1008 Bayer. Eisenstein, Neuhütte	6081	8210
1002/1008 Bayer. Eisenstein, P-Grenzübergang	6081	8210
1002/1008 Bayer. Eisenstein, Schule	6197	8210
1002/1008 Bayer. Eisenstein, Tankstelle/Fußballplatz	6081; 6197	8210
1010 Berg bei Krailing		8201
1043 Berging, Staatsstraße	4142; 6195; 7025	8203; 8205
1069 Birkenthal	6201	
1069 Bischofsmais, Rathaus	4116; 6201	8208; 8211
1069 Bischofsmais, Schule	6201	
1013 Blachendorf	6192	8202; 8203
1020/1029 Blossersberg am Kreuz	6093; 6188; 7030	8214; 919
1020/1029 Blossersberg, Dorfplatz	6093; 6188; 6194; 7030	8202; 8214; 8216; 919
1020/1021 Blossersberg, Leuthenmühle	6194	
1020/1029 Blossersberg, Steinäcker	6093	8216
1032/1033 Böbrach, Ahornweg		8205; 8209
1032/1033 Böbrach, Lindenweg		8209
1032/1033 Böbrach, Rathaus	7021; 7123	8205; 8209
1023 Bodenmais, Ambrosweg	7777	
1023 Bodenmais, Bergknappenhof	7777	
1023 Bodenmais, Cafe Winkelstüberl	6085; 6198	8202; 8205

HALTESTELLEN VON A-Z

WABE	HALTESTELLE	LINIENBUS NR.	RUFBUS NR.
1023	Bodenmais, Campingplatz	6196; 7777	8209
1023	Bodenmais, Dreifaltigkeitsplatz	7777	
1023	Bodenmais, Ev. Kirche Am Lehen	6085	
1023	Bodenmais, Gh Arbersee	6085; 7777	8205
1023	Bodenmais, Glück-Auf-Stadion	7777	8205
1023	Bodenmais, Hallenbad/Freibad	7777	8202; 8205
1023	Bodenmais, Hammerhof	7777	8202; 8205
1023	Bodenmais, Hotel Böhmhof	6193; 6196; 7777	8205; 8209
1023	Bodenmais, Hotel Kronberg	7777	8209
1023	Bodenmais, Hotel Waldeck	6085; 6198	
1023	Bodenmais, Hüttenparkplatz	6085; 7777	8202; 8209
1023	Bodenmais, JOSKA Arkaden	6085; 6093; 6196; 7123; 7777; VLC 614; VLC 618	8202; 8205
1023	Bodenmais, JOSKA Glasparadies	7777	8202; 8205
1023	Bodenmais, Klausen	7777	
1023	Bodenmais, Kinik Silberberg	7777	8202; 8205
1023	Bodenmais, Kottinghammer	7123	
1023	Bodenmais, Lärchenweg	7777	
1023	Bodenmais, Miesleuthenweg/ Rothbacher Hof	7777	
1023	Bodenmais, Mooshof	7777	
1023	Bodenmais, Ortsteil Silberberg	7777	8202; 8205
1023	Bodenmais, Parkplatz ggü. VR-Bank	7777	
1023	Bodenmais, Parkplatz P2 / Aldi	7777	
1023	Bodenmais, Rathaus/Bahnhof	6085; 6093; 6193; 6196; 6198; 7123; 7777; VLC 614; VLC 618	8202; 8205; 8209
1023	Bodenmais, Rechenstraße/Brückerl	7777	
1023	Bodenmais, Regener Straße	6193; 6196; 7777	8205; 8209
1023	Bodenmais, Regener Str./Tankstelle	7777	
1023	Bodenmais, Riederin	7777	8202; 8205
1023	Bodenmais, Riesbach		8202; 8205
1023	Bodenmais, Rißloch	7777	

WABE	HALTESTELLE	LINIENBUS NR.	RUFBUS NR.
1023	Bodenmais, Rißlochweg	7777	
1023	Bodenmais, Rißlochweg/E-Werk	7777	
1023	Bodenmais, Scharenstr./Abz. Klausen	7777	
1023	Bodenmais, Scheraus	7777	
1023	Bodenmais, Schule/Kindergarten	7777	
1023	Bodenmais, Seniorenresidenz	6093; 6196; 7777; VLC 614; VLC 618	8202; 8205; 8209
1023	Bodenmais, Sternhammer	7123	8205; 8209
1023	Bodenmais, Sternpoint	7777	
1023	Bodenmais, Teisnacher Straße	6085; 7123	8202; 8205; 8209
1023	Weberfeld	7777	
1040	Böhmersried		8204
1041	Bramersberg		8204; 8206
1034	Brandten	6193	8209
1034	Brandten, Hs.-Nr. 15	6193	
1001	Brennes Sporthotel	6080; 6081; 6085; 6191; 7148	
1007	Bretterschachten	6085; 6191; 6198	
1057	Bruck bei Kirchdorf i. Wald	7152	8212; 8213
1020	Brücklwies, Saller	6093; 6194	
1059	Bruckmühle	7025	8208
1027	Buchenau	7149	
1051	Büchsen, Gh.	4142; 7025	8206; 8207
1051	Bullenhof (B1)	4142; 7025	8206; 8207
1043/1052	Busmannsried	6195	
1037	Dampfsäge	301; 7149	
1017	Deffernik	7150	8210
1062	Dietrichsmais, Kapelle	6201	
1038	Dörfel bei Frauenau, Wasserhäuslweg	301	
1041	Dörfel bei Kollnburg	7136	8204
1040	Dornach	VSL58	
1070	Dornhof, Abzw	4116; 6199	
1073	Dösingerried		8211
1013	Drachselsried, Barthlbühl	7122	

HALTESTELLEN VON A-Z

WABE HALTESTELLE	LINIENBUS NR.	RUFBUS NR.
1013 Drachselsried, Dorfplatz	VLC 614; VLC 618 6093; 6192; 6196; 7122	8202; 8203; 8209
1013 Drachselsried, Natursee		8202; 8203
1046 Dreieck Abzw	6197	8213
1046 Dreieck Rinchnacherstraße	6199	
1070 Ebertsried, Abzw	6199	8211
1030 Eging, Abzw	4142; 6195; 7025	
1041 Einweging	7136	8204
1031 Eisberg	7122	8203
1064 Ellerbach	6199	
1032/1033 Etzendorf		8205; 8209
1006 Exenbach	6093; 6192; 6196; VLC 614	8202; 8203; 8209
1062 Fahrnbach, Ortsmitte	6201	8211
1062 Fahrnbach, Ortsmitte 1	6201	
1063 Falkenstein	6199	
1025 Fällerechen	6197	8210
1050 Fernsdorf, B 85	4142; 6195	8205; 8207; 8215
1010 Fichtental	7020	8201
1058 Finkenschlag	4136	8206
1036 Flanitz, Abzw	7144	
1048 Flanitzhütte, Abzw	301	
1037 Flanitzmühle	301	
1050 Frankenried, Abzw	4142; 6195	
1060 Fratersdorf	7025	8206
1013 Frath, Gasthaus		8202; 8203
1013 Frathau	6093; 6196; VLC 614; VLC 618	8202; 8203; 8209
1038 Frauenau, Glasmuseum	301	
1038 Frauenau, Haus St. Hermann	301	
1069 Füllersäge	4116; 6201	8211
1053 Furth b. Triefenried		8208
1051 Furthof, Metzgerei Wirrer	4142; 6195; 7025	
1056 Gehmannsberg bei Rinchnach		8212

WABE HALTESTELLE	LINIENBUS NR.	RUFBUS NR.
1043 Geiersthal, Kirche	6195	8203; 8205
1043 Geiersthal, Kreisverkehr	7021; 7025	8203; 8205; 8215
1058/1059 Gießhübl		8206
1059 Giggenried	7025	8206
1069 Ginselsried, Feuerwehrhaus	6201	
1036 Glasberg, Abzw	7144	
1020/1021 Gläserne Scheune	6194	8215
1058/1059 Gotteszell, Abzw. Bahnhof	7025	
1058/1059 Gotteszell, Bahnhof	4142; 7025	8206; 8208
1058/1059 Gotteszell, Batzerberg	4142; 7136	8206
1058/1059 Gotteszell, Kreuzung	4142; 7025	
1058/1059 Gotteszell, Ortsmitte/Grundschule	4142; 7136	8206
1058/1059 Gotteszell, Sägmühle	4142; 7136	8206
1053 Gottlesried		8207
1013 Grafenried, 3 Birken	7122	8203
1013 Grafenried, Anwesen Weigert	7122	8203
1013 Grafenried, Gasthaus	7122	8203
1036 Griesbach b. Zwiesel	7144	
1063 Großloitzernried	6199	8212; 8213
1010 Grub bei Krailing		8201
1056 Grub bei Rinchnach	6121; 6200	8212; 8213
1021 Grubhof	6194	8215
1067 Grün, Abzw Frath	4136	8206
1066 Grünbach bei Kirchdorf i. Wald	7152	8213
1057 Grünbichl	6121; 6200; 7152;	8212; 8213
1020/1021 Gstadt	6194	8215
1032/1043 Gstauch	7121; 7123	
1031 Gumpenried	7122	8203
1005 Gutendorf		8203
1013 Haberhübl	6093; 6196; VLC 618	8202; 8203; 8209
1068 Habischried, Burggrafenrieder Weg		8208
1068 Habischried, Gh Schäfflerhof	4116; 6201	8208
1019 Hagengrub, Baugeschäft	7132	8201
1065 Haid bei Kirchdorf i. Wald	7152	8212; 8213
1059 Haidenberg/Schwarzen		8206

HALTESTELLEN VON A-Z

WABE	HALTESTELLE	LINIENBUS NR.	RUFBUS NR.
1058	Hampermühle	7136	8206
1051	Handling		8206
1071	Hangenleithen	6159; 6199	8211; 8213
1042	Harnberg	7021	
1020	Hartbühl	6093; 6194	8202; 8215
1020	Haselbach / Wiesing	6093; 6194	8202
1012	Heitzenzell, Abzw	6093	8202
1019	Hetzelsdorf	7132	8201
1041	Hilb	7136	8204
1012	Hinkhof		8202
1047	Hinterasberg, Abzw	6199	8212
1041	Hinterberg b. Kollnburg	7136	8204
1042	Hinterberg Abzw	7021	
1042	Hinterberg, Abzw Oberleiten		8215
1060	Hinterdietzberg	7025	8206
1058	Hinterleuthen		8206
1040	Hinterviechtach, Bärwurz Resl Hütte		8204
1069	Hochbruck, Regener Straße	4116; 6201	8211
1069	Hochbruck, Ruselstraße	4116; 6201	
1069	Hochdorf bei Bischofsmais		8211
1040	Hochpröller		8204
1040	Hochstraß	VSL 58	8204
1015	Hochstraße, Abzw	6085; 6198	
1040	Höfen bei Viechtach	VSL 58; 7131	8204
1043/1052	Hofstatt	6195	
1011	Höllensteinsee, Abzw	6188	8216; 919
1004	Höllensteinsee, Gh Miethaner	6188	8216; 919
1004	Höllensteinsee, Parkplatz	6188	8216; 919
1073	Höllmannsried		8211
1071	Höllmannsried, Abzw	6159; 6199	8211; 8213
1070	Holzmühle	4116; 6199	8211; 8213
1055	Hönigsgrub, Abzw	6121; 6200	8212
1036	Innenried	7144	8210
1042	Irlach, Abzw	7021	
1045	Jägerhaus		8209
1027	Jungmeierhütte	7149	
1022	Kager b. Viechtach	6194	8215
1049	Kager bei Achslach	7136	8206

WABE	HALTESTELLE	LINIENBUS NR.	RUFBUS NR.
1043/1052	Kaikenried	6195	8205; 8207
1067	Kalteck	4136	8206
1072	Kaltenbrunn bei Kirchberg im Wald	6199	8211
1029	Kammeraitnach	7136	8204
1043	Kammersdorf, Genobank	7021; 7025	8203; 8205
1043	Kammersdorf, Gh. Gierl	6195; 7021; 7025; 7122	8203; 8205
1043	Kammersdorf, Kreuzung	7021; 7025; 7122	8203; 8205
1055	Kasberg, Abzw	6121; 6200	8212
1054	Kattersdorf, Waldferiendorf		8211; 8212
1045	Katzenbach		8209
1029	Kirchaitnach	7136	8204
1071	Kirchberg im Wald, Amthofplatz		8211; 8213
1071	Kirchberg im Wald, Busbahnhof	4116; 6159; 6199; 7152	8211; 8213
1071	Kirchberg im Wald, Sportplatz		8211
1057	Kirchdorf i. Wald	6121; 6200; 7152	8212; 8213
1057	Kirchdorföd	7152	
1060	Kirchweg	7025	8208
1025	Klautzenbach	7142	
1001	Kleiner Arbersee, Abzw	7148	
1063	Kleinloitzenried	6199	
1055	Klessing bei Rinchnach, Abzw	6199	8212; 8213
1051	Knabenhof b. Patersdorf		8207
1058/1059	Köckersried	7025	8208
1049	Kogl	7136	8206
1045	Kohlberg		8209
1040	Kollnburg, Abzw	VSL 58	
1040	Kollnburg, Genobank	7131, VSL 58	8204
1040	Kollnburg, Holzäckerstr.		8204
1040	Kollnburg, Ort	6096	8204
1040	Kollnburg, Riedbachstr.		8204
1040	Kollnburg, Schreineremühlweg		8204
1010	Krailing, Abzw	7020	8201
1010	Krailing, Ort	7020	8201
1032/1033	Kronhammer		8209
1071	Laiflitz	6199	8213

HALTESTELLEN VON A-Z

WABE HALTESTELLE	LINIENBUS NR.	RUFBUS NR.
1011 Lammerbach	6188	8216; 919
1062 Langbruck bei Bischofsmais	6201	
1062 Langbruck, Mühle	6201	
1045 Langdorf, Gemeinde	6193	8209
1045 Langdorf, Regener Straße	6193; 6196	8209
1045 Langdorf, Schule	6193	8209
1045 Langdorf, Siedlung	6196	8209
1045 Langdorf, Zwieseler Straße	6193	8209
1053 Leuthen		8208
1036 Lichtenthal bei Zwiesel	7144	
1036 Lichtenthal, Abzw	301; 7143	
1026 Lindberg, Am Lust	7149	
1026 Lindberg, Dr. Lippmann	7148; 7149; 7150	
1026 Lindberg, Gemeinde	7148; 7149; 7150	
1026 Lindberg, Hotel Ahornhof	7148; 7149; 7150	
1026 Lindberg, Kreuzstrassl	7149; 7150	
1026 Lindberg, Lehen	7148	
1026 Lindbergmühle	7149; 7150	
1050 Linden, Gh. Linden	4142; 6195	8205
1058 Lindenau	4136; 7136	8206
1020 Lindl, Abzw	6093; 6194	
1017 Ludwigsthal, Gh. Pauli	6191; 6197	8210
1017 Ludwigsthal, Haus zur Wildnis, B11	6191; 6197; 7148; 7150	8210
1017 Ludwigsthal, Kirche	6197	8210
1014 Mais bei Bodenmais	6093; 6196; 7777; VLC 614; VLC 618	8202; 8205; 8209
1014 Maisau	6093; 6196	8202; 8203; 8209
1032/1033 Maisried, Abzw	7021; 7123	8205; 8209
1053 March, Abzw	6195	8207; 8208
1053 March, Abzw Berghäuser	6195	8207; 8208
1053 March, Ortsmitte	6195; 6201	8207; 8208
1010 Meidengrub, Abzw	7020	8201
1018 Mitterdorf	7130	8201
1018 Moosbach, Abzw. Pfarrhofstraße	7132	8201

WABE HALTESTELLE	LINIENBUS NR.	RUFBUS NR.
1018 Moosbach, Dorfladen	7132	
1018 Moosbach, Im Nahen Feld		8201
1018 Moosbach, Sportplatz	7132	8201
1018 Moosbach, Viechtacher Str.	7132	8201
1014 Mooshof	6093; 6196; 7777; VLC 614; VLC 618	8202; 8205; 8209
1039 Münchshöfen		8204
1045 Nebelberg, Bahnhof Langdorf	6193	8209
1041 Neidling	7136	8204
1054 Neigermühle	6197	
1019 Neumühle, Abzw Moosbach	7130	
1012 Neunußberg, Abzw	6093; 6194	8202
1021 Neunußberg, Gh Brandl	6194	
1021 Neunußberg, Kreuzung	6194	8215
1005 Niederndorf, Gh. Penzkofer	6196	8203
1039 Nößling	7131	8204
1039 Nößling, Abzw Münchshöfen		8204
1032/1033 Oberauerkiel		8205; 8209
1072 Oberfeld	6199	8211; 8213
1026 Oberlindbergmühle, Kreuzung	7149	
1064 Obernaglbach		8213
1054 Oberneumais		8211
1054 Oberneumais, Abzw	6201	
1013 Oberried b. Drachselsried	6093; 6196	8209
1013 Oberried, Dorfplatz	6192	8202; 8203
1013 Oberried, Kindergarten	6192; VLC 614; VLC 618	8202; 8203
1018 Oberrubendorf	7132	8201
1029 Oberschlattendorf, Abzw.		8204; 8214
1029 Oberschlattendorf, Gewgb. Lederfabrik		8204; 8214
1029 Oberschlattendorf, Gewgb. Rehau		8204; 8214
1037 Oberzwieselau	7149	
1059 Ochsenberg	4142	
1043 Oed bei Teisnach	6195	8205
1040 Ogleinsmais, Abzw	VSL 58	
1051 Patersdorf, B85		8207

HALTESTELLEN VON A-Z

WABE	HALTESTELLE	LINIENBUS NR.	RUFBUS NR.
1051	Patersdorf, Bahnhof		8207
1051	Patersdorf, Ort	4142; 6195; 7025	8205; 8207
1031	Piflitz	7122	8203; 8205
1030	Pignet, Abzw	7021	
1020	Pirka, Campingplatz Höllensteinsee		8216; 919
1020	Pirka, Dorfplatz	6188	8216; 919
1020	Pirka, Lustacker	6188	8216
1020/1021	Plöß	6194	8215
1037	Pochermühle	7149	
1053	Pometsau b. Triefenried		8207; 8208
1054	Poschetsried, Abzw	6121; 6199; 6200	8207; 8212
1054	Poschetsried, Eishalle		8208; 8211; 8212
1019	Prackenbach, Abzw. Igleinsberg	7132	
1019	Prackenbach, B 85	7132	8201
1019	Prackenbach, Dorfmitte	7132	8201
1019	Prackenbach, Siedlung Lexegern	7132	
1019	Prackenbach, Wiedenhofstr.		8201
1051	Prünst (B11)	4142; 7025	8206
1025	Rabenstein, Auackerweg	7142	
1025	Rabenstein, Brücklhöhe	7142	
1025	Rabenstein, Dorfplatz	7142	
1025	Rabenstein, Dr.-Georg-Schäfer-Str.	7142	
1024	Rabenstein, Parkplatz Kaisersteigloipe	7142	
1025	Rabenstein, Schossparkatz	7142	
1072	Raindorf bei Kirchberg im Wald	6199	8211; 8213
1072	Raindorfmühle	6199	
1028	Rammersdorf, Bushäuschen	7131	
1049	Randsburg		8206
1030	Rannersdorf		8215
1030	Rannersdorf, Abzw	7021	
1005	Rappendorf, Wh	6196	8202; 8203
1020/1021	Rattersberg		8215
1020/1021	Rattersberg, Abzw.	6194	
1028	Rechtersried, Ortseinfahrt	7131	8204
1054	Regen, Abzw Bahnhof	6199; 6200	
1054	Regen, Abzw Hofbauerstraße	6196	8207; 8209

WABE	HALTESTELLE	LINIENBUS NR.	RUFBUS NR.
1054	Regen, Altenheim	7153	8208; 8209; 8212
1054	Regen, Auwiesenweg bei Einkaufspark	7153	8207; 8208; 8209; 8210; 8211; 8212
1054	Regen, Bahnhof/Busbahnhof	6121; 6195; 6196; 6197; 6199; 6200; 6201; 7153	8207; 8208; 8209; 8211; 8212
1054	Regen, Bärndorfer Straße / Abzw Kapellenweg	7153	8209
1054	Regen, BLSV Sportcamp		8207
1054	Regen, Blumen/Rosenstr.	7153	8208; 8209; 8211; 8212
1054	Regen, Bürgerholzring / Haus Gunther	7153	
1054	Regen, Bürgerholzstraße 36	7153	8208; 8209; 8212
1054	Regen, Pappelweg	7153	8208; 8209; 8212
1054	Regen, Ebenäckerhof	7153	
1054	Regen, Firma Schock / Hofbauerstraße	7153	8207; 8208; 8209; 8211; 8212
1054	Regen, Fraunhoferstraße	6196	8207; 8208
1054	Regen, Freibad		8207; 8208; 8209; 8211; 8212
1054	Regen, Grund- / Mittelschule	7153	
1054	Regen, Guntherstraße / Adalbert-Stifter-Str.	7153	8207; 8208; 8212
1054	Regen, Guntherstraße / Jahnstraße	7153	
1054	Regen, Johannesfeldstr.	7153	8208; 8212
1054	Regen, Kaserne	6196	8207; 8209
1054	Regen, Kindergarten St. Anna	7153	
1054	Regen, Krampersbachersteig / Buchenweg	7153	
1054	Regen, Krampersbacher Steig / Eibenweg	7153	8208; 8209; 8212
1054	Regen, Landratsamt	7153	8208; 8211; 8212
1054	Regen, Lindenweg / Bürgerholzring	7153	
1054	Regen, Lindenweg / Ulmenweg	7153	
1054	Regen, Maschenberg	7153	

HALTESTELLEN VON A-Z

WABE HALTESTELLE	LINIENBUS NR.	RUFBUS NR.
1054 Regen, Metten		8207
1054 Regen, Metten Straßfeld		8208
1054 Regen, Mirebeau-Platz	7153	
1054 Regen, Oleumbücke	6195; 6201	
1054 Regen, Oleumbücke 1	6201	
1054 Regen, Oleumhütte		8207
1054 Regen, Postamt	6196; 6197	8210
1054 Regen, Realschule	6195; 6196; 6199; 6200	8207; 8209; 8212
1054 Regen, Riedhamring	7153	8208; 8212
1054 Regen, Rotkreuzhaus	7153	8208; 8209; 8212
1054 Regen, Ruselstraße	6121; 6195; 6197; 6199; 6200; 6201	8207; 8208; 8210; 8211; 8212
1054 Regen, St.-Florian-Straße	7153	
1054 Regen, St.-Johann-Kirche	7153	
1054 Regen, St.-Michael-Str.	7153	
1054 Regen, Stadtplatz	6195; 6196; 6197; 6199; 6200; 7153	8207; 8211
1054 Regen, Turnhalle Deggendorfer Str.	7153	
1054 Regen, vhs Arberland		8208
1054 Regen, Waldfriedhof	7153	8208
1054 Regen, Wieshofring	7153	
1017 Regenhütte, Ort	6191; 6197; 7148	8210
1070 Reichertsried, Abzw	4116; 6199	
1029 Reichsdorf		8202; 8204
1029 Reichsdorf, Abzw	VSL 58; 7131	
1054 Reinhartsmais, Hausnr. 2	6201	8211
1035 Reisachmühle	6193	
1056 Ried bei Rinchnach, Abzw	6121; 6200	8212; 8213
1013 Riedlberg	6192	8202; 8203
1026 Riesstüberl / Beihof	7149	
1055 Rinchnach, Busbahnhof	6121; 6199; 6200	8212; 8213
1055 Rinchnach, Kindergarten		8212
1055 Rinchnach, Probstberg	6121; 6199; 6200	8213

WABE HALTESTELLE	LINIENBUS NR.	RUFBUS NR.
1055 Rinchnach, Rosenau	6121; 6199; 6200	8212
1055 Rinchnach, Schönanger		8212; 8213
1055 Rinchnach, Zentrum		8212
1054 Rinchnachmündt		8210
1073 Ritzmais, Abzw	4116	8211
1073 Ritzmaisersäg	4116	8211
1054 Rohrbach b. Regen		8207; 8208
1066 Röhrnachmühle, Abzw Grünbach	6121; 6200; 7152	8212
1059 Ruhmannsfelden, B11	4142; 7025	
1059 Ruhmannsfelden, Bahnhof	7025	8206; 8208
1059 Ruhmannsfelden, Edeka	7025	8206
1059 Ruhmannsfelden, Huberweidsiedlung		8206; 8208
1059 Ruhmannsfelden, Kirchplatz	7025	8206; 8208
1059 Ruhmannsfelden, Marktplatz	7025	8206; 8208
1059 Ruhmannsfelden, Natursee		8206
1059 Ruhmannsfelden, Norma		8206
1059 Ruhmannsfelden, Osterbrünnlstr.		8206
1059 Ruhmannsfelden, Poststr.		8206; 8208
1059 Ruhmannsfelden, Verwaltung		8206
1013 Schareben	6192	
1073 Scheibe	4116	
1026 Scheuereck, Abzw	7149	
1056 Schlag	6121; 6200; 7152	8212; 8213
1056 Schlag, Ortsmitte		8212; 8213
1056 Schlag, Siedlung	6121; 6200; 7152	
1029 Schlatzendorf, Altenheim	7021; 7030	8214
1029 Schlatzendorf, Bundesstraße	4142; 6195; 7021; 7025; 7136	8214
1029 Schlatzendorf, Eisen Schub	7021; 7030	8214
1029 Schlatzendorf, Nußbergerstr. 68	7021; 7030	8214
1029 Schlatzendorf, Schädbergstr.	7030	8214
1070 Schleeberg		8211
1017 Schleicher	7150	
1030 Schnitzmühle, Abzw	7021	

HALTESTELLEN VON A-Z

WABE HALTESTELLE	LINIENBUS NR.	RUFBUS NR.
1020/1021 Schönau b.Viecht.,Kneippbecken	6194	
1020/1021 Schönau bei Viechtach, Wh	6194	8215
1013 Schönbach	6192	8202; 8203
1051 Schönbergsiedlung, Disco Tenne		8206; 8207
1015 Schönebene	6085; 6198	
1045 Schöneck, Abzw	6196	8209
1045 Schöneck, Abzw 2		8209
1045 Schöneck, Ort		8209
1032/1033 Schrollhof/Eck, Abzw	7123	8205; 8209
1019 Schwaben		8201
1035 Schwarzach	6193	
1010 Schwarzen Dorf	7020	8201
1046 Schweinhütt, Gh Mühl	6197	
1046 Schweinhütt, Kapelle	6197	8210
1046 Schweinhütt, Ort		8210
1009 Schwellhäusl	7150	
1022 Schwiebleinsberg	6194	8215
1017 Seebachschleife, Abzw	6197	8210
1073 Seiboldsfried v. Wald		8211
1042 Seigersdorf	7021; 7025	8215
1023 Silberberg Sesselbahn, Abzw	6198	
1023 Silberberg Sesselbahn, Talstation	6085	8205
1006 Sindorf	6196	8202; 8203
1044 Sohl	6195	8207
1071 Sommersberg		8211; 8213
1071 Sommersberg, Abzw	6199	
1026 Spiegelhütte	7149	
1064 Stadl bei Rinchnach	6199	8213
1020 Stein bei Viechtach	6188	8202; 8216; 919
1058/1059 Steinbreiten		8206
1020 Stoaberg b. Viechtach	6188	8216; 919
1059 Stockerholz	4142	
1030 Stockhof	7021	
1019 Tafertshof		8201
1058/1059 Tafertsried		8206
1058/1059 Tafertsried, Ort		8206

WABE HALTESTELLE	LINIENBUS NR.	RUFBUS NR.
1043 Teisnach, Busbahnhof	4142; 6195; 7021; 7025; 7122; 7123	8203; 8205
1043 Teisnach, Fa. Rohde u. Schwarz	6195	8203; 8205; 8207
1043 Teisnach, Michl-Kaiser-Weg	6195	8203; 8205; 8207
1006 Thalersdorf	6196	8202; 8203
1006 Thalersdorf, Abzw	6093	8202
1025 Theresienthal, Linke Haus	6191; 6197; 7143; 7144	8210
1025 Theresienthal, Rotkot		8210
1025 Theresienthal, Siedlung	7149; 7150	
1001 Thurnhoflift, Hst.	6081; 6085; 6191	
1065 Trametsried	7152	8213
1006 Trautmannsmühle	6192; VLC 614	
1006 Trautmannsried	6093; 6196	8202; 8203; 8209
1019 Tresdorf, Gh		8215
1019 Tresdorf, Ort	7020	8215
1019 Tresdorf, West	7020	8215
1061 Triefenried, Bahnhof	6195; 6201	8208
1061 Triefenried, Ort	6195	8208
1043/1052 Triendlmühle	6195	8207
1036 Tröpplkeller	7144	8210
1047 Unterberg, Abzw	6199	8213
1032/1033 Unterauerkiel		8209
1051 Unterberging	4142; 6195; 7025	8203; 8205
1068 Unterbreitenau, Geißk. Tal	4116; 6201	8208
1072 Untermitteldorf, Feuerwehrhaus	6199	8211; 8213
1064 Unternaglbach	6199	8211; 8213
1071 Unterneumais	6159; 6199	8211; 8213
1013 Unterrehberg	6093; 6196; VLC 614; VLC 618	8202; 8203; 8209
1013 Unterried, Köpplwirt	6093; 6192; 6196; VLC 614; VLC 618	8202; 8203; 8209

HALTESTELLEN VON A-Z

WABE HALTESTELLE	LINIENBUS NR.	RUFBUS NR.
1019 Unterrubendorf	7130; 7132;	8201
1037 Unterzwieselau, Abzw	7149	
1029 Viechtach, Aldi / Rehau	7030	8214
1029 Viechtach, Autohaus	7020	
1020 Viechtach, Auwiesenweg		8216
1029 Viechtach, Bahnhof/ZOB	6093; VSL 58 6188; 6195; 7020; 7021; 7025; 7030	8201; 8202; 8204; 8214; 8215; 8216; 919
1029 Viechtach, Bahnhofstr.	7030	
1029 Viechtach, Camping Knaus	7030	8214
1029 Viechtach, Förderschule Elisabethenheim	7030	8214
1029 Viechtach, Friedhof	7030	8214
1029 Viechtach, Krankenhaus	6093; 6188; 6194; 6195; 7030	8201; 8202; 8204; 8214; 8215; 8216
1029 Viechtach, Lidl	6188; 6194; 7025	
1029 Viechtach, Mönchshofstr. Rathaus	7030	8201; 8214
1029 Viechtach, Neuer Friedhof	7020; 7030	8214
1029 Viechtach, Pfahlhotel / Freibad	7030	8202; 8204; 8214; 8215; 8216
1029 Viechtach, Schmidstraße/Edeka	4142; 6093; VSL 58; 6188; 6194; 6195; 7020; 7021; 7025; 7030; 7130	8201; 8202; 8204; 8214; 8215; 8216; 919
1029 Viechtach, Schulzentrum	4142; 6093; 6188; 6194; 6195; 7020; 7021; 7025; 7130; 7131; 7132; 7136;	
1029 Viechtach, Sparkasse Zweigstelle	7030	8214
1029 Viechtach, Sporerweg/Riedbach	7030	8214
1029 Viechtach, Stadtplatz	7030	8201; 8214; 8215
1029 Viechtach, Sudetenplatz		8214
1029 Viechtach, Sudetenring	7020; 7030	

WABE HALTESTELLE	LINIENBUS NR.	RUFBUS NR.
1029 Viechtach, Tresdorfer Straße	7020; 7030	
1029 Viechtach, TÜV	7030	8214
1029 Viechtach, Volksfestplatz	6194	8214
1029 Viechtach, Waldfrieden Abzw		8214
1003 Viechtaffel, Ost	7020	8201
1003 Viechtaffel, West	7020	8201
1031 Viertweggrub		8203
1003 Voggenzell, B85	7020	8201
1003 Voggenzell, Ort	7020	8201
1060 Vorderdietzberg	7025	8206
1023 Waid b. Bodenmais	7777	
1057 Waldhaus bei Kirchdorf im Wald	7152	
1040 Waldhof, Abzw	VSL 58	
1034 Waldmann	6193; 6196	8209
1068 Wastlsäg	4116; 6201	8208; 8211
1032/1033 Weghof b. Böbrach		8205; 8209
1012 Weigelsberg	6194	8202
1058/1059 Weihmannsried		8206
1026 Weisse Brücke	7149	
1054 Weißenstein, Akademie		8212
1054 Weißenstein, Nord		8211; 8212
1054 Weißenstein, Ort		8211; 8212
1058 Wieden	7136	8206
1012 Wiesing, Feuerwehrhaus	6194	8202
1012 Wiesing, Gh. Penzkofer	6093	
1012 Wiesing, Kirche	6194	8202
1051 Wildtier		8206
1041 Winklern		8204
1072 Wolfau bei Kirchberg im Wald	6199	8213
1069 Wolfersbach, Sägewerk	4116; 6201	
1058 Wolfersried, Abzw Lindenau	7136	8206
1060 Zachenberg	7025	8208
1070 Zell bei Regen	4116; 6199	8211
1061 Zierbach b. Triefenried		8208
1060 Zuckenried, Abzw	7025	8206; 8207
1060 Zuckenried, Ort	7025	
1036 Zwiesel, Abzw Naturpark-Informationshaus	7143	

HALTESTELLEN VON A-Z

WABE	HALTESTELLE	LINIENBUS NR.	RUFBUS NR.
1036	Zwiesel, Am Sonnenhügel	6191; 7143	
1036	Zwiesel, Anger	6197; 7142; 7143; 6199; 7144	8210; 8213;
1036	Zwiesel, Bahnhof	301; 6191; 6193; 6197; 6199; 7142; 7143; 7144; 7148; 7149; 7150	8210; 8213
1036	Zwiesel, Bärwurzerei Hieke	301; 7143	
1036	Zwiesel, Böhmerwaldstraße / Abzw Anton-Pech-Straße	7143	8210
1036	Zwiesel, Böhmerwaldstraße / Abzw Rachelstraße	7143	
1036	Zwiesel, Böhmerwaldstraße / Abzw St.-Gunther-Weg	7143	
1036	Zwiesel, Brauerei Pfeffer	6191; 6197; 6199; 7143; 7144	8210
1036	Zwiesel, Busbahnhof	301; 6197; 6199; 7142; 7143; 7144; 7148; 7150	8210; 8213;
1036	Zwiesel, Buschweg	7143; 7144	
1036	Zwiesel, Franz-Betz-Straße / Egon von Poschinger-Straße	7143; 7144	
1036	Zwiesel, Friedhof	7142; 7144	
1036	Zwiesel, Fürhaupten, Abzw Auenweg	7143	
1036	Zwiesel, Glaspark/Glasmuseum	7143	8210
1036	Zwiesel, Grundschule	7144	
1036	Zwiesel, Gymnasium	7144	
1036	Zwiesel, Haarholz	7143	
1036	Zwiesel, Hindenburgstraße	7143	
1036	Zwiesel, Kath. Kirche / Waldmuseum	7143	8210
1036	Zwiesel, Krankenhaus Haupteingang		8213
1036	Zwiesel, Krankenhaus / Waldschmidtweg	7143; 7152	
1036	Zwiesel, Kreuz, Röckellerstr. / Innenriederstr.		8210

WABE	HALTESTELLE	LINIENBUS NR.	RUFBUS NR.
1036	Zwiesel, Kristallglas/Glaspyramide	6193; 7142; 7143; 7144	
1036	Zwiesel, Real	6193; 7142; 7143	
1036	Zwiesel, Realschule	6193; 6197; 7142; 7143; 7144	
1036	Zwiesel, Regener Straße / Rotkreuzhaus	7143	
1036	Zwiesel, Rehaklinik Sonnenschein	7144	
1036	Zwiesel, Röckellerstraße / Abzw Ahornweg	6191; 7143; 7144	
1036	Zwiesel, Schafhauser	7144	
1036	Zwiesel, Schlachthof	6193	
1036	Zwiesel, Seniorenheim/ Pfarrer-Fürst-Str.	7143	8210
1036	Zwiesel, Sonnenhügel / Abzweigung Hochleiten	7143	
1036	Zwiesel, Stadtplatz Schott Brunnen	7142; 7143; 7144; 7148; 7149; 7150	
1036	Zwiesel, Stadtplatz Sparkasse	7142; 7143; 7144; 7148; 7149; 7150	8210
1036	Zwiesel, Tankstelle	301; 6197; 6199; 7143	
1036	Zwiesel, Tennishalle/ZEB	6191; 7142; 7144	
1036	Zwiesel, Waldesruheweg / Ferienpark Arber	6191; 7143	8210
1036	Zwiesel, Waldstraße / Abzw Rotwald	7143	
1036	Zwiesel, Ziegelwiese Parkplatz	6191	8213
1037	Zwieselau, Bahnhof	301	
1036	Zwieselberg	7144	
1036	Zwieselberg, Info Zentrum	6197; 6199	8210
1036	Zwieselberg, Siedlung	6197; 7143; 7144	8213
1017	Zwieslerwaldhaus, Abzw	6191; 7148	8210
1009	Zwieslerwaldhaus, Gasthaus	7150	
1009	Zwieslerwaldhaus, P Altes Zollhaus	7150	
1009	Zwieslerwaldhaus, PP Brechhäusl	7150	
1009	Zwieslerwaldhaus, Wildnis Camp	7150	

RUFBUS-FAHRPLAN LESEN

Wie wird der Fahrplan des Rufbusses richtig gelesen und was muss ich dabei beachten?

Der Fahrplan einer Rufbuslinie beinhaltet die auf der Strecke liegenden Haltestellen. Es werden allerdings nur die Haltestellen angefahren, für die eine Buchung vorliegt.

Im ersten Schritt suchen Sie Ihre Start- und Zielhaltestelle im Rufbus-Fahrplan.

Bei der ersten und letzten Haltestelle im Fahrplan, können Sie das jeweilige Zeitfenster sehen, innerhalb welchem Sie den Rufbus buchen können.

RUFBUS - Linie 8209 <small>Rufbus-Liniennummer</small> 2023		Montag bis Freitag					Samstag, Sonn- und Feiertag				
Anmeldeschluss	21:00*	08:00	10:03	13:02	16:00*	08:05	10:05	13:02	15:05		
Fahrtnummer	001	003	005	019	009	015	011	017	013		
Bodenmais, Hotel Böhmhof	ca. 07:44	ca. 09:00	ca. 11:03	ca. 14:02	ca. 16:05	ca. 07:02	ca. 09:05	ca. 11:05	14:02	ca. 17:05	
Bodenmais, Campingplatz	◇	◇	◇	◇	◇	◇	◇	◇	◇	◇	
Bodenmais, Hotel Kronberg	◇	◇	◇	◇	◇	◇	◇	◇	◇	◇	
Bodenmais, Hüttenparkplatz	◇	◇	◇	◇	◇	◇	◇	◇	◇	◇	
Bodenmais, Teisnacher Straße	◇	◇	◇	◇	◇	◇	◇	◇	◇	◇	
Bodenmais, Sternhammer	◇	◇	◇	◇	◇	◇	◇	◇	◇	◇	
Maisried, Abzw.			◇	◇	◇		◇	◇	◇	◇	
Böbrach, Rathaus			◇	◇	◇		◇	◇	◇	◇	
Böbrach, Lindenweg			◇	◇	◇		◇	◇	◇	◇	
Böbrach, Ahornweg	◇	◇	◇	◇	◇	◇	◇	◇	◇	◇	
Auerkiel, Abzw	◇	◇	◇	◇	◇	◇	◇	◇	◇	◇	
Schrollhof/Eck, Abzw	◇	◇	◇	◇	◇	◇	◇	◇	◇	◇	
Kronhammer	◇	◇	◇	◇	◇	◇	◇	◇	◇	◇	
Weghof b. Böbrach	◇	◇	◇	◇	◇	◇	◇	◇	◇	◇	
Etzendorf	◇	◇	◇	◇	◇	◇	◇	◇	◇	◇	
Oberauerkiel	◇	◇	◇	◇	◇	◇	◇	◇	◇	◇	
Unterauerkiel	◇	◇	◇	◇	◇	◇	◇	◇	◇	◇	
Jägerhaus	◇	◇	◇	◇	◇	◇	◇	◇	◇	◇	
Katzenbach	◇	◇	◇	◇	◇	◇	◇	◇	◇	◇	
Schöneck, Abzw. 2	◇	◇	◇	◇	◇	◇	◇	◇	◇	◇	
Schöneck, Ort	◇	◇	◇	◇	◇	◇	◇	◇	◇	◇	
Waldmann	◇	◇	◇	◇	◇	◇	◇	◇	◇	◇	
Nebelberg, Bahnhof Langdorf	◇	◇	◇	◇	◇	◇	◇	◇	◇	◇	
Brandten	◇	◇	◇	◇	◇	◇	◇	◇	◇	◇	
Langdorf, Zwieseler Straße	◇	◇	◇	◇	◇	◇	◇	◇	◇	◇	
Langdorf, Regener Straße	◇	◇	◇	◇	◇	◇	◇	◇	◇	◇	
Langdorf, Gemeinde			◇	◇	◇		◇	◇	◇	◇	
Langdorf, Schule	◇	◇	◇	◇	◇	◇	◇	◇	◇	◇	
Kohlberg	◇	◇	◇	◇	◇	◇	◇	◇	◇	◇	
Langdorf, Siedlung	◇	◇	◇	◇	◇	◇	◇	◇	◇	◇	
Schöneck, Abzw	◇	◇	◇	◇	◇	◇	◇	◇	◇	◇	
Regen, Kaserne	◇	◇	◇	◇	◇	◇	◇	◇	◇	◇	
Regen, Abzw Hofbauerstraße	◇	◇	◇	◇	◇	◇	◇	◇	◇	◇	
Regen, Bürgerholzstraße/ Pappelweg	◇	◇	◇	◇	◇	◇	◇	◇	◇	◇	
Regen, Krampersbacher Steig-Eichenweg	◇	◇	◇	◇	◇	◇	◇	◇	◇	◇	
Regen, Bahnhof/Busbahnhof	08:44	10:00	12:03	15:02	17:05	08:02	10:05	12:05	15:02	18:05	
RB 35 in Richtung Zwiesel	08:48	10:48	12:48	15:48	17:48	08:48	10:48	12:48	15:48	18:48	
RB 35 in Richtung Deggendorf	09:08	10:08	12:09	15:09	17:09	08:08	10:08	12:09	15:09	18:09	

* Anmeldung muss spätestens am Vortag erfolgen. ◇ Innerortsverbindungen Bodenmais nur über Ortslinie Bodenmais ◇ Innerortsverbindungen Regen nur über Stadtbus Regen An Heiligabend und Silvester kein Verkehr

RUFBUS-FAHRPLAN LESEN

Wurde die jeweilige Start- und Zielhaltestelle im entsprechenden Rufbus-Fahrplan gefunden, so können Sie sich entscheiden, innerhalb welchem Zeitfenster Sie die Fahrt buchen möchten. Eine Fahrt kann immer auf eine bestimmte Abfahrtszeit an der Start-Haltestelle, im Beispiel „Böbrach, Rathaus“ oder auf eine

bestimmte Ankunftszeit an der Ziel-Haltestelle, im Beispiel „Langdorf-Gemeinde“ gebucht werden. Nun muss nur noch die entsprechende Fahrt, mindestens eine Stunde vor Abfahrt (siehe auch Anmeldeschluss im Fahrplan), bei der Fahrtwunschzentrale unter der Buchungstelefonnummer angemeldet werden.

Telefonnummer zur Buchung

RUFBUS - Linie 8209

Gültig ab 06.02.2023

Bodenmais - Böbrach - Langdorf - Regen

099 21/94 99 964

	Montag bis Freitag				Samstag, Sonn- und Feiertag			
Anmeldeschluss	21:00*	08:00	10:00	12:00	08:05	10:05	13:02	15:05
Fahrtnummer	001	003	005	019	015	011	017	013
Bodenmais, Hotel Böhmhof	ca. 07:44	ca. 09:00	ca. 11:00	ca. 13:00	ca. 09:05	ca. 11:05	14:02	ca. 17:05
Bodenmais, Campingplatz	♦	♦	♦	♦	♦	♦	♦	♦
Bodenmais, Hotel Kronberg	♦	♦	♦	♦	♦	♦	♦	♦
Bodenmais, Hüttenparkplatz	♦	♦	♦	♦	♦	♦	♦	♦
Bodenmais, Teisnacher Straße	♦	♦	♦	♦	♦	♦	♦	♦
Bodenmais, Sternhammer	♦	♦	♦	♦	♦	♦	♦	♦
Maisried, Abzw.	⊙	⊙	⊙	⊙	⊙	⊙	⊙	⊙
Böbrach, Rathaus	⊙	⊙	⊙	⊙	⊙	⊙	⊙	⊙
Böbrach, Lindenweg	⊙	⊙	⊙	⊙	⊙	⊙	⊙	⊙
Böbrach, Ahornweg	⊙	⊙	⊙	⊙	⊙	⊙	⊙	⊙
Auerkiel, Abzw	⊙	⊙	⊙	⊙	⊙	⊙	⊙	⊙
Schrollhof/Eck, Abzw	⊙	⊙	⊙	⊙	⊙	⊙	⊙	⊙
Kronhammer	⊙	⊙	⊙	⊙	⊙	⊙	⊙	⊙
Weghof b. Böbrach	⊙	⊙	⊙	⊙	⊙	⊙	⊙	⊙
Etzendorf	⊙	⊙	⊙	⊙	⊙	⊙	⊙	⊙
Oberauerkiel	⊙	⊙	⊙	⊙	⊙	⊙	⊙	⊙
Unterauerkiel	⊙	⊙	⊙	⊙	⊙	⊙	⊙	⊙
Jägerhaus	⊙	⊙	⊙	⊙	⊙	⊙	⊙	⊙
Katzenbach	⊙	⊙	⊙	⊙	⊙	⊙	⊙	⊙
Schöneck, Abzw. 2	⊙	⊙	⊙	⊙	⊙	⊙	⊙	⊙
Schöneck, Ort	⊙	⊙	⊙	⊙	⊙	⊙	⊙	⊙
Waldmann	⊙	⊙	⊙	⊙	⊙	⊙	⊙	⊙
Nebelberg, Bahnhof Langdorf	⊙	⊙	⊙	⊙	⊙	⊙	⊙	⊙
Brandten	⊙	⊙	⊙	⊙	⊙	⊙	⊙	⊙
Langdorf, Zwieseler Straße	⊙	⊙	⊙	⊙	⊙	⊙	⊙	⊙
Langdorf, Regener Straße	⊙	⊙	⊙	⊙	⊙	⊙	⊙	⊙
Langdorf, Gemeinde	⊙	⊙	⊙	⊙	⊙	⊙	⊙	⊙
Langdorf, Schule	⊙	⊙	⊙	⊙	⊙	⊙	⊙	⊙
Kohlberg	⊙	⊙	⊙	⊙	⊙	⊙	⊙	⊙
Langdorf, Siedlung	⊙	⊙	⊙	⊙	⊙	⊙	⊙	⊙
Schöneck, Abzw	⊙	⊙	⊙	⊙	⊙	⊙	⊙	⊙
Regen, Kaserne	♦	♦	♦	♦	♦	♦	♦	♦
Regen, Abzw Hofbauerstraße	♦	♦	♦	♦	♦	♦	♦	♦
Regen, Bürgerholzstraße/ Pappelweg	♦	♦	♦	♦	♦	♦	♦	♦
Regen, Krampersbacher Steig-Eichenweg	♦	♦	♦	♦	♦	♦	♦	♦
Regen, Bahnhof/Busbahnhof	08:44	10:00	12:00	12:00			15:02	18:05
RB 35 in Richtung Zwiesel	08:48	10:48	12:48	15:48			15:48	18:48
RB 35 in Richtung Deggendorf	09:08	10:08	12:09	15:09			15:09	18:09

* Anmeldung muss spätestens am Vortag erfolgen. ♦ Innerortsverbindungen Bodenmais nur über Ortslinie Bodenmais ♦ Innerortsverbindungen Regen nur über Stadtbus Regen An Heiligabend und Silvester kein Verkehr

Anmeldeschluss Fahrtnummer	Montag bis Freitag							Samstag, Sonntag, Feiertag						
	21:00* 023	07:39 001	09:29 027	10:29 005	11:29 029	13:29 007	15:29 025	17:29 009	18:29 017	10:29 019	12:29 031	14:29 013	16:29 015	17:29 021
Fichtenal	ca. 05:52	ca. 08:39	ca. 10:29	ca. 11:29	ca. 12:29	ca. 14:29	ca. 16:29	ca. 18:29	ca. 09:29	ca. 11:29	ca. 13:29	ca. 15:29	ca. 17:29	ca. 18:29
Miedengrub, Abzw Krailling, Abzw	⊙	⊙	⊙	⊙	⊙	⊙	⊙	⊙	⊙	⊙	⊙	⊙	⊙	⊙
Berg bei Krailling	⊙	⊙	⊙	⊙	⊙	⊙	⊙	⊙	⊙	⊙	⊙	⊙	⊙	⊙
Grub bei Krailling	⊙	⊙	⊙	⊙	⊙	⊙	⊙	⊙	⊙	⊙	⊙	⊙	⊙	⊙
Krailling, Ort	⊙	⊙	⊙	⊙	⊙	⊙	⊙	⊙	⊙	⊙	⊙	⊙	⊙	⊙
Schwarzendorf	⊙	⊙	⊙	⊙	⊙	⊙	⊙	⊙	⊙	⊙	⊙	⊙	⊙	⊙
Viechtafell, Ost	⊙	⊙	⊙	⊙	⊙	⊙	⊙	⊙	⊙	⊙	⊙	⊙	⊙	⊙
Viechtafell, West	⊙	⊙	⊙	⊙	⊙	⊙	⊙	⊙	⊙	⊙	⊙	⊙	⊙	⊙
Altweies	⊙	⊙	⊙	⊙	⊙	⊙	⊙	⊙	⊙	⊙	⊙	⊙	⊙	⊙
Allmannsdorf	⊙	⊙	⊙	⊙	⊙	⊙	⊙	⊙	⊙	⊙	⊙	⊙	⊙	⊙
Heitzelsberg	⊙	⊙	⊙	⊙	⊙	⊙	⊙	⊙	⊙	⊙	⊙	⊙	⊙	⊙
Anzenberg	⊙	⊙	⊙	⊙	⊙	⊙	⊙	⊙	⊙	⊙	⊙	⊙	⊙	⊙
Miltach, Am Hoacker	⊙	⊙	⊙	⊙	⊙	⊙	⊙	⊙	⊙	⊙	⊙	⊙	⊙	⊙
Miltach, Kapellensiedlung	⊙	⊙	⊙	⊙	⊙	⊙	⊙	⊙	⊙	⊙	⊙	⊙	⊙	⊙
Miltach, Bahnhofssiedlung	⊙	⊙	⊙	⊙	⊙	⊙	⊙	⊙	⊙	⊙	⊙	⊙	⊙	⊙
Miltach, Bahnhof	⊙	⊙	⊙	⊙	⊙	⊙	⊙	⊙	⊙	⊙	⊙	⊙	⊙	⊙
Oberplatzbahn RB 78 in Richtung Cham	06:40	10:13	-	12:13	13:35	14:44	16:13	18:13	10:13	12:13	14:13	16:13	18:13	18:13
Oberplatzbahn RB28 in Richtung Lam	06:14	09:47	-	11:47	13:08	15:47	16:55	18:56	09:47	11:47	13:47	15:47	17:47	18:56
Miltach, Schule	⊙	⊙	⊙	⊙	⊙	⊙	⊙	⊙	⊙	⊙	⊙	⊙	⊙	⊙
Miltach, Kirche	⊙	⊙	⊙	⊙	⊙	⊙	⊙	⊙	⊙	⊙	⊙	⊙	⊙	⊙
Obernörf bei Miltach	⊙	⊙	⊙	⊙	⊙	⊙	⊙	⊙	⊙	⊙	⊙	⊙	⊙	⊙
Esmannsberg	⊙	⊙	⊙	⊙	⊙	⊙	⊙	⊙	⊙	⊙	⊙	⊙	⊙	⊙
Voggenzell, Ort	⊙	⊙	⊙	⊙	⊙	⊙	⊙	⊙	⊙	⊙	⊙	⊙	⊙	⊙
Voggenzell, B85	⊙	⊙	⊙	⊙	⊙	⊙	⊙	⊙	⊙	⊙	⊙	⊙	⊙	⊙
Obernörf	⊙	⊙	⊙	⊙	⊙	⊙	⊙	⊙	⊙	⊙	⊙	⊙	⊙	⊙
Moosbach, Viechtacher Str.	⊙	⊙	⊙	⊙	⊙	⊙	⊙	⊙	⊙	⊙	⊙	⊙	⊙	⊙
Moosbach, Abzw. Pfarrhofstr.	⊙	⊙	⊙	⊙	⊙	⊙	⊙	⊙	⊙	⊙	⊙	⊙	⊙	⊙
Moosbach, im Nahen Feld	⊙	⊙	⊙	⊙	⊙	⊙	⊙	⊙	⊙	⊙	⊙	⊙	⊙	⊙
Rattenberg, Pfannamt	⊙	⊙	⊙	⊙	⊙	⊙	⊙	⊙	⊙	⊙	⊙	⊙	⊙	⊙
Mitterdorf	⊙	⊙	⊙	⊙	⊙	⊙	⊙	⊙	⊙	⊙	⊙	⊙	⊙	⊙
Unternörf	⊙	⊙	⊙	⊙	⊙	⊙	⊙	⊙	⊙	⊙	⊙	⊙	⊙	⊙
Talershof	⊙	⊙	⊙	⊙	⊙	⊙	⊙	⊙	⊙	⊙	⊙	⊙	⊙	⊙
Prackenberg, Wiedenhofstr.	⊙	⊙	⊙	⊙	⊙	⊙	⊙	⊙	⊙	⊙	⊙	⊙	⊙	⊙
Prackenberg, Dorfmitte	⊙	⊙	⊙	⊙	⊙	⊙	⊙	⊙	⊙	⊙	⊙	⊙	⊙	⊙
Hagengrub, Baugeschäft	⊙	⊙	⊙	⊙	⊙	⊙	⊙	⊙	⊙	⊙	⊙	⊙	⊙	⊙
Schwaben	⊙	⊙	⊙	⊙	⊙	⊙	⊙	⊙	⊙	⊙	⊙	⊙	⊙	⊙
Prackenberg, B85	⊙	⊙	⊙	⊙	⊙	⊙	⊙	⊙	⊙	⊙	⊙	⊙	⊙	⊙
Heitzeldorf	⊙	⊙	⊙	⊙	⊙	⊙	⊙	⊙	⊙	⊙	⊙	⊙	⊙	⊙
Viechtach, Krankenhaus	⊙	◆	◆	⊙	⊙	◆	◆	◆	⊙	⊙	⊙	⊙	⊙	⊙
Viechtach, Schmidstr. / Edeka	⊙	◆	◆	⊙	⊙	◆	◆	◆	⊙	⊙	⊙	⊙	⊙	⊙
Viechtach, Stadtplatz	⊙	◆	◆	⊙	⊙	◆	◆	◆	⊙	⊙	⊙	⊙	⊙	⊙
Viechtach, Mönchshofstr. Rathaus	⊙	◆	◆	⊙	⊙	◆	◆	◆	⊙	⊙	⊙	⊙	⊙	⊙
Viechtach, Bahnhof/ZOB	06:48	09:35	11:25	12:25	13:25	15:25	17:25	19:25	10:25	12:25	14:25	16:25	18:25	19:25
RB 38 in Richtung Gotteszell	06:56	09:37	11:37	12:37	13:28	15:37	17:37	19:37	10:37	12:37	14:37	16:37	18:37	-

* Anmeldung muss spätestens am Vortag erfolgen. ◆ Innerortverbindungen Viechtach nur über Stadtbuss An Heiligabend und Silvester kein Verkehr



Anmeldeschluss Fahrtnummer	Montag bis Freitag							Samstag, Sonntag, Feiertag						
	07:25	08:25	10:25	12:25	14:25	15:40	16:25	18:25	09:25	11:25	13:25	15:25	17:25	
	030	024	004	028	006	008	010	026	012	014	018	020	016	
RB 38 aus Richtung Gotteszell	07:41	08:32	11:22	13:22	15:22	16:22	17:22	19:22	10:22	12:22	14:22	16:22	18:22	
Bus 6188 aus Richtung Bad Kötzting	-	09:14	-	13:25	15:25	16:40	17:25	19:25	-	-	-	-	-	
Viechtach, Bahnhof/ZOB	♦♦	♦♦	♦♦	♦♦	♦♦	♦♦	♦♦	♦♦	♦♦	♦♦	♦♦	♦♦	♦♦	
Viechtach, Münchshofstr. Rathaus	♦♦	♦♦	♦♦	♦♦	♦♦	♦♦	♦♦	♦♦	♦♦	♦♦	♦♦	♦♦	♦♦	
Viechtach, Stadtplatz	♦♦	♦♦	♦♦	♦♦	♦♦	♦♦	♦♦	♦♦	♦♦	♦♦	♦♦	♦♦	♦♦	
Bus 6195 aus Richtung Regen	-	-	-	-	16:45	-	-	-	-	-	-	-	-	
Viechtach, Schmidstr./Edela	♦♦	♦♦	♦♦	♦♦	♦♦	♦♦	♦♦	♦♦	♦♦	♦♦	♦♦	♦♦	♦♦	
Viechtach, Krankenhaus	♦♦	♦♦	♦♦	♦♦	♦♦	♦♦	♦♦	♦♦	♦♦	♦♦	♦♦	♦♦	♦♦	
Heitzelsdorf	♦♦	♦♦	♦♦	♦♦	♦♦	♦♦	♦♦	♦♦	♦♦	♦♦	♦♦	♦♦	♦♦	
Prackenbach, B85	♦♦	♦♦	♦♦	♦♦	♦♦	♦♦	♦♦	♦♦	♦♦	♦♦	♦♦	♦♦	♦♦	
Schwaben	♦♦	♦♦	♦♦	♦♦	♦♦	♦♦	♦♦	♦♦	♦♦	♦♦	♦♦	♦♦	♦♦	
Hagenbrub, Baugeschäft	♦♦	♦♦	♦♦	♦♦	♦♦	♦♦	♦♦	♦♦	♦♦	♦♦	♦♦	♦♦	♦♦	
Prackenbach, Dorfmitte	♦♦	♦♦	♦♦	♦♦	♦♦	♦♦	♦♦	♦♦	♦♦	♦♦	♦♦	♦♦	♦♦	
Prackenbach, Wriedenhofstr.	♦♦	♦♦	♦♦	♦♦	♦♦	♦♦	♦♦	♦♦	♦♦	♦♦	♦♦	♦♦	♦♦	
Tafelshof	♦♦	♦♦	♦♦	♦♦	♦♦	♦♦	♦♦	♦♦	♦♦	♦♦	♦♦	♦♦	♦♦	
Untenrubendorf	♦♦	♦♦	♦♦	♦♦	♦♦	♦♦	♦♦	♦♦	♦♦	♦♦	♦♦	♦♦	♦♦	
Mitterdorf	♦♦	♦♦	♦♦	♦♦	♦♦	♦♦	♦♦	♦♦	♦♦	♦♦	♦♦	♦♦	♦♦	
Rattenberg, Pfarramt	♦♦	♦♦	♦♦	♦♦	♦♦	♦♦	♦♦	♦♦	♦♦	♦♦	♦♦	♦♦	♦♦	
Moosbach, Sportplatz	♦♦	♦♦	♦♦	♦♦	♦♦	♦♦	♦♦	♦♦	♦♦	♦♦	♦♦	♦♦	♦♦	
Moosbach, im Nahen Feld	♦♦	♦♦	♦♦	♦♦	♦♦	♦♦	♦♦	♦♦	♦♦	♦♦	♦♦	♦♦	♦♦	
Moosbach, Abzw. Pfarrhofstr.	♦♦	♦♦	♦♦	♦♦	♦♦	♦♦	♦♦	♦♦	♦♦	♦♦	♦♦	♦♦	♦♦	
Moosbach, Viechtacher Str.	♦♦	♦♦	♦♦	♦♦	♦♦	♦♦	♦♦	♦♦	♦♦	♦♦	♦♦	♦♦	♦♦	
Oberrubendorf	♦♦	♦♦	♦♦	♦♦	♦♦	♦♦	♦♦	♦♦	♦♦	♦♦	♦♦	♦♦	♦♦	
Voggenzell, B85	♦♦	♦♦	♦♦	♦♦	♦♦	♦♦	♦♦	♦♦	♦♦	♦♦	♦♦	♦♦	♦♦	
Voggenzell, Ort	♦♦	♦♦	♦♦	♦♦	♦♦	♦♦	♦♦	♦♦	♦♦	♦♦	♦♦	♦♦	♦♦	
Eismannsbarg	♦♦	♦♦	♦♦	♦♦	♦♦	♦♦	♦♦	♦♦	♦♦	♦♦	♦♦	♦♦	♦♦	
Oberndorf bei Miltach	♦♦	♦♦	♦♦	♦♦	♦♦	♦♦	♦♦	♦♦	♦♦	♦♦	♦♦	♦♦	♦♦	
Miltach, Kirche	♦♦	♦♦	♦♦	♦♦	♦♦	♦♦	♦♦	♦♦	♦♦	♦♦	♦♦	♦♦	♦♦	
Miltach, Schule	♦♦	♦♦	♦♦	♦♦	♦♦	♦♦	♦♦	♦♦	♦♦	♦♦	♦♦	♦♦	♦♦	
Miltach, Bahnhof	♦♦	♦♦	♦♦	♦♦	♦♦	♦♦	♦♦	♦♦	♦♦	♦♦	♦♦	♦♦	♦♦	
Oberpfälzbahn RB 28 in Richtung Cham	-	10:13	12:13	13:35	16:13	-	18:13	20:13	-	-	-	-	-	
Oberpfälzbahn RB 28 in Richtung Lam	-	09:47	11:47	14:15	15:47	16:55	17:47	19:47	11:47	13:47	-	16:55	18:56	
Miltach, Bärnhofsiedlung	♦♦	♦♦	♦♦	♦♦	♦♦	♦♦	♦♦	♦♦	♦♦	♦♦	♦♦	♦♦	♦♦	
Miltach, Kapellensiedlung	♦♦	♦♦	♦♦	♦♦	♦♦	♦♦	♦♦	♦♦	♦♦	♦♦	♦♦	♦♦	♦♦	
Miltach, Am Hofacker	♦♦	♦♦	♦♦	♦♦	♦♦	♦♦	♦♦	♦♦	♦♦	♦♦	♦♦	♦♦	♦♦	
Anzenberg	♦♦	♦♦	♦♦	♦♦	♦♦	♦♦	♦♦	♦♦	♦♦	♦♦	♦♦	♦♦	♦♦	
Heitzelsberg	♦♦	♦♦	♦♦	♦♦	♦♦	♦♦	♦♦	♦♦	♦♦	♦♦	♦♦	♦♦	♦♦	
Allmannsdorf	♦♦	♦♦	♦♦	♦♦	♦♦	♦♦	♦♦	♦♦	♦♦	♦♦	♦♦	♦♦	♦♦	
Altweis	♦♦	♦♦	♦♦	♦♦	♦♦	♦♦	♦♦	♦♦	♦♦	♦♦	♦♦	♦♦	♦♦	
Viechtafell, West	♦♦	♦♦	♦♦	♦♦	♦♦	♦♦	♦♦	♦♦	♦♦	♦♦	♦♦	♦♦	♦♦	
Viechtafell, Ost	♦♦	♦♦	♦♦	♦♦	♦♦	♦♦	♦♦	♦♦	♦♦	♦♦	♦♦	♦♦	♦♦	
Schwarzendorf	♦♦	♦♦	♦♦	♦♦	♦♦	♦♦	♦♦	♦♦	♦♦	♦♦	♦♦	♦♦	♦♦	
Krailing, Ort	♦♦	♦♦	♦♦	♦♦	♦♦	♦♦	♦♦	♦♦	♦♦	♦♦	♦♦	♦♦	♦♦	
Grub bei Krailing	♦♦	♦♦	♦♦	♦♦	♦♦	♦♦	♦♦	♦♦	♦♦	♦♦	♦♦	♦♦	♦♦	
Berg bei Krailing	♦♦	♦♦	♦♦	♦♦	♦♦	♦♦	♦♦	♦♦	♦♦	♦♦	♦♦	♦♦	♦♦	
Krailing, Abzw	♦♦	♦♦	♦♦	♦♦	♦♦	♦♦	♦♦	♦♦	♦♦	♦♦	♦♦	♦♦	♦♦	
Meidengrub, Abzw	♦♦	♦♦	♦♦	♦♦	♦♦	♦♦	♦♦	♦♦	♦♦	♦♦	♦♦	♦♦	♦♦	
Fichtenal	♦♦	♦♦	♦♦	♦♦	♦♦	♦♦	♦♦	♦♦	♦♦	♦♦	♦♦	♦♦	♦♦	
	ca. 09:21	ca. 10:21	ca. 12:21	ca. 14:21	ca. 16:21	ca. 17:36	ca. 18:21	ca. 20:21	ca. 11:21	ca. 13:21	ca. 15:21	ca. 17:21	ca. 19:21	

* Anmeldung muss spätestens am Vortag erfolgen. An Feiertagabend und Silvester kein Verkehr



Der Bus fährt nur Haltestellen an für die eine Anmeldung vorliegt, deshalb verkürzt sich in der Regel die im Fahrplan dargestellte Fahrzeit. Die Anmeldung ist telefonisch über die Fahrwunschzentrale unter der Rufnummer 09921/9499964 Mo - So von 6:30 Uhr - 21:00 Uhr möglich und muss spätestens 60 Minuten vor planmäßiger Abfahrt erfolgen. Die voraussichtliche Abfahrts- / Ankunftszeit an den einzelnen Haltestellen wird Ihnen bei der Buchung mitgeteilt. Die tatsächliche Abfahrtszeit an der Starthaltestelle hängt von der Anzahl der Buchungen ab.

Anmeldeschluss Fahrtnummer	Montag bis Freitag			Samstag			Sonn- und Feiertag				
	08:19 001	13:15 005	17:15 007 A33	11:15 009	14:15 011	17:15 013	08:15 015	10:15 017	13:15 019	16:15 021	
Bodenmais, Hammerhof	09:19	14:15	18:15	12:15	15:15	18:15	09:15	11:15	14:15	17:15	
Bodenmais, JOSKA Glasparadies	♦♦	♦♦	♦♦	♦♦	♦♦	♦♦	♦♦	♦♦	♦♦	♦♦	
Bodenmais, Riederin	♦♦	♦♦	♦♦	♦♦	♦♦	♦♦	♦♦	♦♦	♦♦	♦♦	
Bodenmais, Orstail Silberberg	♦♦	♦♦	♦♦	♦♦	♦♦	♦♦	♦♦	♦♦	♦♦	♦♦	
Bodenmais, Cafe Winklstübert	♦♦	♦♦	♦♦	♦♦	♦♦	♦♦	♦♦	♦♦	♦♦	♦♦	
Bodenmais, Riesbach	♦♦	♦♦	♦♦	♦♦	♦♦	♦♦	♦♦	♦♦	♦♦	♦♦	
Bodenmais, Klinik Silberberg	♦♦	♦♦	♦♦	♦♦	♦♦	♦♦	♦♦	♦♦	♦♦	♦♦	
Bodenmais, Hallenbad/Freibad	♦♦	♦♦	♦♦	♦♦	♦♦	♦♦	♦♦	♦♦	♦♦	♦♦	
Bus 6196 aus Richtung Regen	08:41			12:20							
RB 36 aus Richtung Zwiesel	09:22	14:22	18:22	12:22	15:22	18:22	09:22	11:22	14:22	17:22	
Bodenmais, Rathaus/Bahnhof	♦♦	♦♦	♦♦	♦♦	♦♦	♦♦	♦♦	♦♦	♦♦	♦♦	
Bodenmais, Hüttenparkplatz	♦♦	♦♦	♦♦	♦♦	♦♦	♦♦	♦♦	♦♦	♦♦	♦♦	
Bodenmais, Teisnacher Straße	♦♦	♦♦	♦♦	♦♦	♦♦	♦♦	♦♦	♦♦	♦♦	♦♦	
Bodenmais, JOSKA Arkaden	♦♦	♦♦	♦♦	♦♦	♦♦	♦♦	♦♦	♦♦	♦♦	♦♦	
Bodenmais, Seniorenresidenz	♦♦	♦♦	♦♦	♦♦	♦♦	♦♦	♦♦	♦♦	♦♦	♦♦	
Mooshof	♦♦	♦♦	♦♦	♦♦	♦♦	♦♦	♦♦	♦♦	♦♦	♦♦	
Mais bei Bodenmais	♦♦	♦♦	♦♦	♦♦	♦♦	♦♦	♦♦	♦♦	♦♦	♦♦	
Maisau	♦♦	♦♦	♦♦	♦♦	♦♦	♦♦	♦♦	♦♦	♦♦	♦♦	
Haberbühl	♦♦	♦♦	♦♦	♦♦	♦♦	♦♦	♦♦	♦♦	♦♦	♦♦	
Unterried, Köpplwirt	♦♦	♦♦	♦♦	♦♦	♦♦	♦♦	♦♦	♦♦	♦♦	♦♦	
Riedberg	♦♦	♦♦	♦♦	♦♦	♦♦	♦♦	♦♦	♦♦	♦♦	♦♦	
Schönbach	♦♦	♦♦	♦♦	♦♦	♦♦	♦♦	♦♦	♦♦	♦♦	♦♦	
Oberried, Dorfplatz	♦♦	♦♦	♦♦	♦♦	♦♦	♦♦	♦♦	♦♦	♦♦	♦♦	
Oberried, Kindergarten	♦♦	♦♦	♦♦	♦♦	♦♦	♦♦	♦♦	♦♦	♦♦	♦♦	
Frathau	♦♦	♦♦	♦♦	♦♦	♦♦	♦♦	♦♦	♦♦	♦♦	♦♦	
Frath, Gasthaus	♦♦	♦♦	♦♦	♦♦	♦♦	♦♦	♦♦	♦♦	♦♦	♦♦	
Unterehberg	♦♦	♦♦	♦♦	♦♦	♦♦	♦♦	♦♦	♦♦	♦♦	♦♦	
Blachendorf	♦♦	♦♦	♦♦	♦♦	♦♦	♦♦	♦♦	♦♦	♦♦	♦♦	
Drachselsried, Natursee	♦♦	♦♦	♦♦	♦♦	♦♦	♦♦	♦♦	♦♦	♦♦	♦♦	
Drachselsried, Dorfplatz	♦♦	♦♦	♦♦	♦♦	♦♦	♦♦	♦♦	♦♦	♦♦	♦♦	
Trautmannsried	♦♦	♦♦	♦♦	♦♦	♦♦	♦♦	♦♦	♦♦	♦♦	♦♦	
Exenbach	♦♦	♦♦	♦♦	♦♦	♦♦	♦♦	♦♦	♦♦	♦♦	♦♦	
Arnbruck, Scharenweg	♦♦	♦♦	♦♦	♦♦	♦♦	♦♦	♦♦	♦♦	♦♦	♦♦	
Arnbruck, Dorfplatz	♦♦	♦♦	♦♦	♦♦	♦♦	♦♦	♦♦	♦♦	♦♦	♦♦	
Arnbruck, Hotel Hubertus	♦♦	♦♦	♦♦	♦♦	♦♦	♦♦	♦♦	♦♦	♦♦	♦♦	
Arnbruck, Panoramabad	♦♦	♦♦	♦♦	♦♦	♦♦	♦♦	♦♦	♦♦	♦♦	♦♦	
Arnbruck, Weinfurter	♦♦	♦♦	♦♦	♦♦	♦♦	♦♦	♦♦	♦♦	♦♦	♦♦	
Thalersdorf	♦♦	♦♦	♦♦	♦♦	♦♦	♦♦	♦♦	♦♦	♦♦	♦♦	
Sndorf	♦♦	♦♦	♦♦	♦♦	♦♦	♦♦	♦♦	♦♦	♦♦	♦♦	
Rappendorf, W/h	♦♦	♦♦	♦♦	♦♦	♦♦	♦♦	♦♦	♦♦	♦♦	♦♦	
Thalersdorf, Abzw	♦♦	♦♦	♦♦	♦♦	♦♦	♦♦	♦♦	♦♦	♦♦	♦♦	
Bach bei Arnbruck, Abzw	♦♦	♦♦	♦♦	♦♦	♦♦	♦♦	♦♦	♦♦	♦♦	♦♦	
Heitzenzell, Abzw	♦♦	♦♦	♦♦	♦♦	♦♦	♦♦	♦♦	♦♦	♦♦	♦♦	
Wiesing, Feuerwehrhaus	♦♦	♦♦	♦♦	♦♦	♦♦	♦♦	♦♦	♦♦	♦♦	♦♦	
Neunußberg, Abzw	♦♦	♦♦	♦♦	♦♦	♦♦	♦♦	♦♦	♦♦	♦♦	♦♦	
Wiesing, Kirche	♦♦	♦♦	♦♦	♦♦	♦♦	♦♦	♦♦	♦♦	♦♦	♦♦	
Weigelsberg	♦♦	♦♦	♦♦	♦♦	♦♦	♦♦	♦♦	♦♦	♦♦	♦♦	
Haselbach/Wiesing	♦♦	♦♦	♦♦	♦♦	♦♦	♦♦	♦♦	♦♦	♦♦	♦♦	
Hinkhof	♦♦	♦♦	♦♦	♦♦	♦♦	♦♦	♦♦	♦♦	♦♦	♦♦	
Hartbühl	♦♦	♦♦	♦♦	♦♦	♦♦	♦♦	♦♦	♦♦	♦♦	♦♦	
Stern bei Viechtach	♦♦	♦♦	♦♦	♦♦	♦♦	♦♦	♦♦	♦♦	♦♦	♦♦	
Bairndorf bei Viechtach	♦♦	♦♦	♦♦	♦♦	♦♦	♦♦	♦♦	♦♦	♦♦	♦♦	
Blossersberg, Dorfplatz	♦♦	♦♦	♦♦	♦♦	♦♦	♦♦	♦♦	♦♦	♦♦	♦♦	
Viechtach, Krankenhaus	♦♦	♦♦	♦♦	♦♦	♦♦	♦♦	♦♦	♦♦	♦♦	♦♦	
Viechtach, Pflanzhotel/Freibad	♦♦	♦♦	♦♦	♦♦	♦♦	♦♦	♦♦	♦♦	♦♦	♦♦	
Reichsdorf	♦♦	♦♦	♦♦	♦♦	♦♦	♦♦	♦♦	♦♦	♦♦	♦♦	
Viechtach, Schmidstraße/Edleka	♦♦	♦♦	♦♦	♦♦	♦♦	♦♦	♦♦	♦♦	♦♦	♦♦	
Viechtach, Bahnhof/ZOB	10:38	15:34	19:34	13:34	16:34	19:34	10:34	12:34	15:34	18:34	
RB 38 in Richtung Goitzzell	11:37	15:37	19:37	13:37	16:37	19:37	10:37	12:37	15:37	18:37	


* Anmeldung muss spätestens am Vortag erfolgen.
♦ Innerortsverbindungen Bodenmais nur über Ortslinie Bodenmais A33 verkehrt nicht in den Pfingst- und Sommerferien, Bedienung durch Linie 6093
♦ An Heiligabend und Silvester kein Verkehr



Der Bus fährt nur Haltestellen an für die eine Anmeldung vorliegt, deshalb verkürzt sich in der Regel die im Fahrplan dargestellte Fahrzeit. Die Anmeldung ist telefonisch über die Fahrwunschzentrale unter der Rufnummer 09921/9499964 Mo - So von 6:30 Uhr - 21:00 Uhr möglich und muss spätestens 60 Minuten vor planmäßiger Abfahrt erfolgen. Die voraussichtliche Abfahrts- /Ankunftszeit an den einzelnen Haltestellen wird Ihnen bei der Buchung mitgeteilt. Die tatsächliche Abfahrtszeit an der Starthaltestelle hängt von der Anzahl der Buchungen ab.

Anmeldeschluss	Montag bis Freitag			Samstag			Sonn- und Feiertag				
	15:36	18:36	09:36	15:36	18:36		06:48	08:48	11:36	14:36	17:36
Fahrtnummer	006	008	010	014	026		016	018	020	022	024
RB 38 aus Richtung Gotteszell	16:22	18:22	10:22	16:22	19:22		-	-	12:22	15:22	18:22
Viechtach, Bahnhof/ZOB	16:36	19:36	10:36	16:36	19:36		07:48	09:48	12:36	15:36	18:36
Bus 6188 aus Richtung Bad Kötzting											
Viechtach, Schmidstr./Edeka	♦	♦	♦	♦							
Reichsdorf	♦	♦	♦	♦							
Viechtach, Pfahhotel/Freibad	♦	♦	♦	♦							
Viechtach, Krankenhaus	♦	♦	♦	♦							
Blossersberg, Dorfplatz											
Baimdorf bei Viechtach											
Stein bei Viechtach											
Hartbühl											
Hinkelhof											
Haselbach / Wiesing											
Weigelsberg											
Wiesing, Kirche											
Neunöbberg, Abzw											
Wiesing, Feuerwehrhaus											
Heitzenzell, Abzw											
Bach bei Ambruck, Abzw											
Thalersdorf, Abzw											
Rappendorf, Wh											
Sindorf											
Thalersdorf											
Ambruck, Weinturner											
Ambruck, Panoramabad											
Ambruck, Hotel Hubertus											
Ambruck, Dorfplatz											
Ambruck, Scharenweg											
Exenbach											
Trautamsried											
Drachselsried, Dorfplatz											
Drachselsried, Natirsee											
Blachendorf											
Unterrheberg											
Frath, Gasthaus											
Frathau											
Oberried, Kindergarten											
Oberried, Dorfplatz											
Schonbach											
Riedlberg											
Unterried, Köpplwirt											
Haberbühl											
Maisau											
Mais bei Bodenmais											
Mooshof											
Bodenmais, Seniorenresidenz	♦	♦	♦	♦			♦	♦	♦	♦	♦
Bodenmais, JOSKA Arkaden	♦	♦	♦	♦			♦	♦	♦	♦	♦
Bodenmais, Teisnacher Straße	♦	♦	♦	♦			♦	♦	♦	♦	♦
Bodenmais, Hüttenparkplatz	♦	♦	♦	♦			♦	♦	♦	♦	♦
Bodenmais, Rathaus/Bahnhof	♦	♦	♦	♦			♦	♦	♦	♦	♦
Bus 6196 in Richtung Regen											
RB 36 in Richtung Zwiesel	17:45	20:39	11:42	17:29	20:29		08:29	10:29	13:29	16:29	19:29
Bodenmais, Hältenbad/Freibad	♦	♦	♦	♦			♦	♦	♦	♦	♦
Bodenmais, Klinik Silberberg	♦	♦	♦	♦			♦	♦	♦	♦	♦
Bodenmais, Riesbach	♦	♦	♦	♦			♦	♦	♦	♦	♦
Bodenmais, Cafe Winklhubert	♦	♦	♦	♦			♦	♦	♦	♦	♦
Bodenmais, Ortsteil Silberberg	♦	♦	♦	♦			♦	♦	♦	♦	♦
Bodenmais, Riederin	♦	♦	♦	♦			♦	♦	♦	♦	♦
Bodenmais, JOSKA Glaspardies	♦	♦	♦	♦			♦	♦	♦	♦	♦
Bodenmais, Hammehof	17:55	20:55	11:55	17:55	20:55		09:07	11:07	13:55	16:55	19:55

* Anmeldung muss spätestens am Vortag erfolgen. ♦ Innerortsverbindungen Viechtach nur über Stadibus ♦ Innerortsverbindungen Bodenmais nur über Ortslinie Bodenmais ♦ An Heiligabend und Silvester kein Verkehr

 Der Bus fährt nur Haltestellen an für die eine Anmeldung vorliegt, deshalb verkürzt sich in der Regel die im Fahrplan dargestellte Fahrzeit. Die Anmeldung ist telefonisch über die Fahrwunschzentrale unter der Rufnummer 09921/94 99 964 Mo - So von 6:30 Uhr - 21:00 Uhr möglich und muss spätestens 60 Minuten vor planmäßiger Abfahrt erfolgen. Die voraussichtliche Abfahrts-/Ankunftszeit an den einzelnen Haltestellen wird Ihnen bei der Buchung mitgeteilt. Die tatsächliche Abfahrtszeit an der Starthaltestelle hängt von der Anzahl der Buchungen ab.

Anmeldeschluss	Montag bis Freitag						Samstag, Sonn- und Feiertag						
	21:00*	21:00*	09:34	11:34	13:34	15:34	17:34	07:09	09:09	11:39	13:09	15:39	17:39
Fahrtnummer	001	003	023	005	025	009	027	029	011	031	019	033	021
Oberflatzbahn RB 28 aus Richtung Lam	04:45	07:33	09:59	11:59	14:30	15:59	17:58	07:59	09:59	11:59	13:59	15:59	17:58
Oberflatzbahn RB 28 aus Richtung Cham	-	07:34	09:59	11:59	14:27	15:59	17:59	07:59	09:59	11:59	13:59	15:59	17:59
Bad Kötzing, Bahnhof	ca. 05:34	ca. 07:40	ca. 10:34	ca. 12:34	ca. 14:34	ca. 16:34	ca. 18:34	ca. 08:04	ca. 10:04	ca. 12:39	ca. 14:04	ca. 16:39	ca. 18:39
Bad Kötzing, Großparkplatz	0	0	0	0	0	0	0	0	0	0	0	0	0
Bad Kötzing, Westumgehng	0	0	0	0	0	0	0	0	0	0	0	0	0
Bad Kötzing, Schulzentrum	0	0	0	0	0	0	0	0	0	0	0	0	0
Bad Kötzing, Pfingstretterstr. Kreisverkehr	0	0	0	0	0	0	0	0	0	0	0	0	0
Bad Kötzing, Reha-Kliniken	0	0	0	0	0	0	0	0	0	0	0	0	0
Steinbühl, Abzw. Kirchenfelder	0	0	0	0	0	0	0	0	0	0	0	0	0
Gutendorf	0	0	0	0	0	0	0	0	0	0	0	0	0
Niederndorf, Gh. Penzkofer	0	0	0	0	0	0	0	0	0	0	0	0	0
Rappendorf, Wh	0	0	0	0	0	0	0	0	0	0	0	0	0
Sindorf	0	0	0	0	0	0	0	0	0	0	0	0	0
Thalersdorf	0	0	0	0	0	0	0	0	0	0	0	0	0
Baumgarten b. Arnbruck	0	0	0	0	0	0	0	0	0	0	0	0	0
Arnbruck, Weinfurter	0	0	0	0	0	0	0	0	0	0	0	0	0
Arnbruck, Panorabad	0	0	0	0	0	0	0	0	0	0	0	0	0
Arnbruck, Hotel Hubertus	0	0	0	0	0	0	0	0	0	0	0	0	0
Arnbruck, Waldsiedlung	0	0	0	0	0	0	0	0	0	0	0	0	0
Arnbruck, Scharenweg	0	0	0	0	0	0	0	0	0	0	0	0	0
Arnbruck, Dorfplatz	0	0	0	0	0	0	0	0	0	0	0	0	0
Exenbach	0	0	0	0	0	0	0	0	0	0	0	0	0
Trautmannsried	0	0	0	0	0	0	0	0	0	0	0	0	0
Drachselsried, Dorfplatz	0	0	0	0	0	0	0	0	0	0	0	0	0
Drachselsried, Natursee	0	0	0	0	0	0	0	0	0	0	0	0	0
Blachendorf	0	0	0	0	0	0	0	0	0	0	0	0	0
Unterherberg	0	0	0	0	0	0	0	0	0	0	0	0	0
Frath, Gasthaus	0	0	0	0	0	0	0	0	0	0	0	0	0
Frathau	0	0	0	0	0	0	0	0	0	0	0	0	0
Oberried, Kindergarten	0	0	0	0	0	0	0	0	0	0	0	0	0
Oberried, Dorfplatz	0	0	0	0	0	0	0	0	0	0	0	0	0
Schönbach	0	0	0	0	0	0	0	0	0	0	0	0	0
Riedberg	0	0	0	0	0	0	0	0	0	0	0	0	0
Unterried, Köpplwirt	0	0	0	0	0	0	0	0	0	0	0	0	0
Haberbühl	0	0	0	0	0	0	0	0	0	0	0	0	0
Maisau	0	0	0	0	0	0	0	0	0	0	0	0	0
Grafenried, 3 Birken	0	0	0	0	0	0	0	0	0	0	0	0	0
Grafenried, Gasthaus	0	0	0	0	0	0	0	0	0	0	0	0	0
Grafenried, Anwesen Weigert	0	0	0	0	0	0	0	0	0	0	0	0	0
A-bach, Ortsmitte	0	0	0	0	0	0	0	0	0	0	0	0	0
Gumpenried	08:41	11:35	13:35	15:35	17:35	19:35	19:35	09:05	11:05	13:40	15:05	17:40	19:40
RB 38 in Richtung Gotteszell	07:09	08:50	11:50	13:41	15:50	17:50	19:50	09:50 Sa	10:50	13:50	15:50	17:50	19:50
RB 38 in Richtung Viechtach	07:28	-	12:08	14:05	16:08	18:08	20:08	10:08	11:08	14:08	15:08	18:08	20:08
Pflitz	0	0	0	0	0	0	0	0	0	0	0	0	0
Eisberg	0	0	0	0	0	0	0	0	0	0	0	0	0
Viertlweggrub	0	0	0	0	0	0	0	0	0	0	0	0	0
Geiersthal, Kirche	0	0	0	0	0	0	0	0	0	0	0	0	0
Geiersthal, Kreisverkehr	0	0	0	0	0	0	0	0	0	0	0	0	0
Kammersdorf, Gh. Giert	0	0	0	0	0	0	0	0	0	0	0	0	0
Kammersdorf, Kreuzung	0	0	0	0	0	0	0	0	0	0	0	0	0
Kammersdorf, Genobank	0	0	0	0	0	0	0	0	0	0	0	0	0
Berging, Staatsstraße	0	0	0	0	0	0	0	0	0	0	0	0	0
Unterberging	0	0	0	0	0	0	0	0	0	0	0	0	0
Teisnach, Pa. Rohde u. Schwarz	0	0	0	0	0	0	0	0	0	0	0	0	0
Teisnach, Michl-Kaiser-Weg	0	0	0	0	0	0	0	0	0	0	0	0	0
Teisnach, Busbahnhof	06:51	-	-	-	-	-	-	-	-	-	-	-	-
RB 38 in Richtung Gotteszell	07:22	-	-	-	-	-	-	-	-	-	-	-	-
RB 38 in Richtung Viechtach	07:20	-	-	-	-	-	-	-	-	-	-	-	-
Bus 4142 in Richtung Deggendorf	07:00	-	-	-	-	-	-	-	-	-	-	-	-

* Anmeldung muss spätestens am Vortag erfolgen. | Haltestelle wird nicht bedient. An Heiligabend und Silvester kein Verkehr

Anmeldeschluss	Montag bis Freitag					Samstag, Sonn- und Feiertag					
	07:36	09:36	11:16	13:16	16:05	18:16	07:54	10:16	12:16	14:36	15:36
Fahrtnummer	024	002	026	004	006	028	008	030	010	032	012
Bus 7025 aus Richtung Viechtach					15:54 (Mo-Do)						
Bus 6195 aus Richtung Regen					16:19						
RB 38 aus Richtung Gotteszell					16:57						
RB 38 aus Richtung Viechtach					16:59						
Teisnach, Busbahnhof					17:05						
Teisnach, Michl-Kaiser-Weg					⊙						
Teisnach, Fa. Rohde u. Schwarz					⊙						
Unterberg					⊙						
Berging, Staatsstraße					⊙						
Kammersdorf, Genobank					⊙						
Kammersdorf, Kreuzung					⊙						
Kaimersdorf, Gh. Gierl					⊙						
Geiersthal, Kreisverkehr					⊙						
Geiersthal, Kirche					⊙						
Viertweggrub					⊙						
Eisberg					⊙						
Pflitz					⊙						
RB 38 aus Richtung Gotteszell	08:18	10:08	12:08	14:05	17:08	19:08	08:06	11:08	13:08	15:08	16:08
RB 38 aus Richtung Viechtach	-	09:50	11:50	13:41	16:50	18:50	08:50	10:50	12:50	14:50	15:50
Gumpenried	08:36	10:36	12:16	14:16	⊙	19:16	08:54	11:16	13:16	15:36	16:36
Asbach, Ortsmitte	⊙	⊙	⊙	⊙	⊙	⊙	⊙	⊙	⊙	⊙	⊙
Grafenried, Anwesen Weigert	⊙	⊙	⊙	⊙	⊙	⊙	⊙	⊙	⊙	⊙	⊙
Grafenried, Gasthaus	⊙	⊙	⊙	⊙	⊙	⊙	⊙	⊙	⊙	⊙	⊙
Grafenried, 3 Birken	⊙	⊙	⊙	⊙	⊙	⊙	⊙	⊙	⊙	⊙	⊙
Bodenmais, Rathaus	⊙	⊙	⊙	⊙	⊙	⊙	⊙	⊙	⊙	⊙	⊙
Bodenmais, Cafe Winkelstüberl	⊙	⊙	⊙	⊙	⊙	⊙	⊙	⊙	⊙	⊙	⊙
Maisau	⊙	⊙	⊙	⊙	⊙	⊙	⊙	⊙	⊙	⊙	⊙
Haberbühl	⊙	⊙	⊙	⊙	⊙	⊙	⊙	⊙	⊙	⊙	⊙
Unterried, Köpplwirt	⊙	⊙	⊙	⊙	⊙	⊙	⊙	⊙	⊙	⊙	⊙
Riedberg	⊙	⊙	⊙	⊙	⊙	⊙	⊙	⊙	⊙	⊙	⊙
Schönbach	⊙	⊙	⊙	⊙	⊙	⊙	⊙	⊙	⊙	⊙	⊙
Oberried, Dorfplatz	⊙	⊙	⊙	⊙	⊙	⊙	⊙	⊙	⊙	⊙	⊙
Oberried, Kindergarten	⊙	⊙	⊙	⊙	⊙	⊙	⊙	⊙	⊙	⊙	⊙
Frathau	⊙	⊙	⊙	⊙	⊙	⊙	⊙	⊙	⊙	⊙	⊙
Frath, Gasthaus	⊙	⊙	⊙	⊙	⊙	⊙	⊙	⊙	⊙	⊙	⊙
Unterriedberg	⊙	⊙	⊙	⊙	⊙	⊙	⊙	⊙	⊙	⊙	⊙
Blachendorf	⊙	⊙	⊙	⊙	⊙	⊙	⊙	⊙	⊙	⊙	⊙
Drachetsried, Natursee	⊙	⊙	⊙	⊙	⊙	⊙	⊙	⊙	⊙	⊙	⊙
Drachetsried, Dorfplatz	⊙	⊙	⊙	⊙	⊙	⊙	⊙	⊙	⊙	⊙	⊙
Trautmannsried	⊙	⊙	⊙	⊙	⊙	⊙	⊙	⊙	⊙	⊙	⊙
Exenbach	⊙	⊙	⊙	⊙	⊙	⊙	⊙	⊙	⊙	⊙	⊙
Arnbruck, Dorfplatz	⊙	⊙	⊙	⊙	⊙	⊙	⊙	⊙	⊙	⊙	⊙
Arnbruck, Scharbenweg	⊙	⊙	⊙	⊙	⊙	⊙	⊙	⊙	⊙	⊙	⊙
Arnbruck, Waldsiedlung	⊙	⊙	⊙	⊙	⊙	⊙	⊙	⊙	⊙	⊙	⊙
Arnbruck, Hotel Hubertus	⊙	⊙	⊙	⊙	⊙	⊙	⊙	⊙	⊙	⊙	⊙
Eck	⊙	⊙	⊙	⊙	⊙	⊙	⊙	⊙	⊙	⊙	⊙
Arnbruck, Panoramabad	⊙	⊙	⊙	⊙	⊙	⊙	⊙	⊙	⊙	⊙	⊙
Arnbruck, Weirfurther	⊙	⊙	⊙	⊙	⊙	⊙	⊙	⊙	⊙	⊙	⊙
Baumgartenb., Arnbruck	⊙	⊙	⊙	⊙	⊙	⊙	⊙	⊙	⊙	⊙	⊙
Thalersdorf	⊙	⊙	⊙	⊙	⊙	⊙	⊙	⊙	⊙	⊙	⊙
Sindorf	⊙	⊙	⊙	⊙	⊙	⊙	⊙	⊙	⊙	⊙	⊙
Rappendorf	⊙	⊙	⊙	⊙	⊙	⊙	⊙	⊙	⊙	⊙	⊙
Niederndorf, Gh. Penzkofler	⊙	⊙	⊙	⊙	⊙	⊙	⊙	⊙	⊙	⊙	⊙
Gutendorf	⊙	⊙	⊙	⊙	⊙	⊙	⊙	⊙	⊙	⊙	⊙
Stenbühl, Abzw. Kirchenfelder	⊙	⊙	⊙	⊙	⊙	⊙	⊙	⊙	⊙	⊙	⊙
Bad Kötzing, Reha-Kliniken	⊙	⊙	⊙	⊙	⊙	⊙	⊙	⊙	⊙	⊙	⊙
Bad Kötzing, Pfingstreiterstr. Kreisverkehr	⊙	⊙	⊙	⊙	⊙	⊙	⊙	⊙	⊙	⊙	⊙
Bad Kötzing, Schulzentrum	⊙	⊙	⊙	⊙	⊙	⊙	⊙	⊙	⊙	⊙	⊙
Bad Kötzing, Westumgehung	⊙	⊙	⊙	⊙	⊙	⊙	⊙	⊙	⊙	⊙	⊙
Bad Kötzing, Großparkplatz	⊙	⊙	⊙	⊙	⊙	⊙	⊙	⊙	⊙	⊙	⊙
Bad Kötzing, Bahnhof	ca. 09:37	ca. 11:37	ca. 13:17	ca. 15:17	ca. 18:22	ca. 20:17	ca. 09:55	ca. 12:17	ca. 14:17	ca. 16:37	ca. 17:37
Oberpaltzbahn RB 28 in Richtung Cham	10:01	12:01	13:23	16:01	-	21:04	10:01	-	-	-	18:01
Oberpaltzbahn RB 28 in Richtung Lam	10:02	12:02	13:23	16:02	19:08	-	10:02	-	-	17:08	18:02

* Anmeldung muss spätestens am Vortag erfolgen. | Haltestelle wird nicht bedient. An Heiligabend und Silvester kein Verkehr

Der Bus fährt nur Haltestellen an für die eine Anmeldung vorliegt, deshalb verkürzt sich in der Regel die im Fahrplan dargestellte Fahrzeit. Die Anmeldung ist telefonisch über die Fahrwunschzentrale unter der Rufnummer 09921/94 99 964 Mo - So von 6:30 Uhr - 21:00 Uhr möglich und muss spätestens 60 Minuten vor planmäßiger Abfahrt erfolgen. Die voraussichtliche Abfahrts- / Ankunftszeit an den einzelnen Haltestellen wird Ihnen bei der Buchung mitgeteilt. Die tatsächliche Abfahrtszeit an der Starthaltestelle hängt von der Anzahl der Buchungen ab.

Anmeldeschluss Fahrtnummer	Montag bis Freitag				Samstag, Sonn- und Feiertag					
	21:00*	07:35	09:25	12:25	15:29	08:25	09:25	11:25	13:25	15:25
ca. 07:25 019	001	021	003	007	015	011	023	025	013	013
Hochprüller		ca. 10:25	ca. 13:25	ca. 16:29	ca. 09:25	ca. 10:25	ca. 12:25	ca. 14:25	ca. 16:25	
Hinterwies		0	0	0	0	0	0	0	0	0
Klingbach		0	0	0	0	0	0	0	0	0
Näßling, Abzw Münchshöfen	ca. 08:35	0	0	0	0	0	0	0	0	0
Näßling	0	0	0	0	0	0	0	0	0	0
Münchshöfen	0	0	0	0	0	0	0	0	0	0
Hinterviechach, Bärwurz Resl Hütte	0	0	0	0	0	0	0	0	0	0
Hochstraß	0	0	0	0	0	0	0	0	0	0
Baienweg, Abzw	0	0	0	0	0	0	0	0	0	0
Böhmersied	0	0	0	0	0	0	0	0	0	0
Hinterberg bei Kollnburg	0	0	0	0	0	0	0	0	0	0
Dörf bei Kollnburg	0	0	0	0	0	0	0	0	0	0
Winklern	0	0	0	0	0	0	0	0	0	0
Neidling	0	0	0	0	0	0	0	0	0	0
Bramersberg	0	0	0	0	0	0	0	0	0	0
Allersdorf	0	0	0	0	0	0	0	0	0	0
Einweging	0	0	0	0	0	0	0	0	0	0
Hilb	0	0	0	0	0	0	0	0	0	0
Kirchatnach	0	0	0	0	0	0	0	0	0	0
Höfen bei Viechach	0	0	0	0	0	0	0	0	0	0
Kollnburg, Genobank	0	0	0	0	0	0	0	0	0	0
Kollnburg, Ort	0	0	0	0	0	0	0	0	0	0
Kollnburg, Holzäckerstr.	0	0	0	0	0	0	0	0	0	0
Kollnburg, Riedbacherstr.	0	0	0	0	0	0	0	0	0	0
Kollnburg, Schreinerhühweg	0	0	0	0	0	0	0	0	0	0
Rechtsried, Ortseinfahrt	0	0	0	0	0	0	0	0	0	0
Reichsdorf	0	0	0	0	0	0	0	0	0	0
Kammeraitnach	0	0	0	0	0	0	0	0	0	0
Oberschlätzendorf, Abzw.	0	0	0	0	0	0	0	0	0	0
Oberschlätzendorf, Gewöb. Rehau	0	0	0	0	0	0	0	0	0	0
Oberschlätzendorf, Gewöb. Lederfabrik	0	0	0	0	0	0	0	0	0	0
Viechtach, Pfahlhote/Freibad	♦	♦	♦	♦	♦	♦	♦	♦	♦	♦
Viechtach, Schmidstr./Edeka	♦	♦	♦	♦	♦	♦	♦	♦	♦	♦
Viechtach, Krankenhaus	♦	♦	♦	♦	♦	♦	♦	♦	♦	♦
Viechtach, Bahnhof/ZOB	08:27	09:32	11:27	14:27	17:31	10:27	11:27	13:27	15:27	17:27
RB 38 in Richtung Gotteszell	08:37	09:37	11:37	14:37	17:37	10:37	11:37	13:37	15:37	17:37

*Anmeldung muss spätestens am Vortag erfolgen.
An Heiligabend und Silvester kein Verkehr

| Haltestelle wird nicht bedient.

♦ Innerortsverbindungen Viechtach nur über Stadtbuss



Der Bus fährt nur Haltestellen an für die eine Anmeldung vorliegt, deshalb verkürzt sich in der Regel die im Fahrplan dargestellte Fahrzeit. Die Anmeldung ist telefonisch über die Fahrwunschzentrale unter der Rufnummer 09921/94 99 964 Mo - So von 6:30 Uhr - 21:00 Uhr möglich und muss spätestens 60 Minuten vor planmäßiger Abfahrt erfolgen. Die voraussichtliche Abfahrts- / Ankunftszeit an den einzelnen Haltestellen wird Ihnen bei der Buchung mitgeteilt. Die tatsächliche Abfahrtszeit an der Starthaltestelle hängt von der Anzahl der Buchungen ab.



Anmeldeschluss	Montag bis Freitag					Samstag, Sonn- und Feiertag				
	08:30	10:30	11:30	14:30	17:30	09:30	10:30	12:30	14:30	16:30
Fahrtnummer	002	018	020	004	006	014	008	022	010	012
RB 38 aus Richtung Gotteszell	08:32	11:22	12:22	15:22	18:22	10:22	11:22	13:22 Sa	15:22	17:22
Bus 6188 aus Richtung Bad Kötzting	09:14	-	-	-	-	-	-	-	-	-
Viechtach, Bahnhof/ZOB	09:30	11:30	12:30	15:30	18:30	10:30	11:30	13:30	15:30	17:30
Viechtach, Krankenhaus	♦ ①	♦ ①	①	♦ ①	①	①	①	①	①	①
Viechtach, Schmidstr./Edeka	♦ ①	♦ ①	①	♦ ①	①	①	①	①	①	①
Viechtach, Pfahlnhotel/Freibad	♦ ①	♦ ①	①	♦ ①	①	①	①	①	①	①
Oberschlattendorf, Gewbg. Lederfabrik	①	①	①	①	①	①	①	①	①	①
Oberschlattendorf, Gewbg. Rehau	①	①	①	①	①	①	①	①	①	①
Oberschlattendorf, Abzw.	①	①	①	①	①	①	①	①	①	①
Kammeralmach	①	①	①	①	①	①	①	①	①	①
Reichsdorf	①	①	①	①	①	①	①	①	①	①
Reichersried, Ortsseinfahrt	①	①	①	①	①	①	①	①	①	①
Kollnburg, Schreinermühlweg	①	①	①	①	①	①	①	①	①	①
Kollnburg, Riedbacherstr.	①	①	①	①	①	①	①	①	①	①
Kollnburg, Holzäckerstr.	①	①	①	①	①	①	①	①	①	①
Kollnburg, Ort	①	①	①	①	①	①	①	①	①	①
Kollnburg, Genobank	①	①	①	①	①	①	①	①	①	①
Höfen bei Viechtach	①	①	①	①	①	①	①	①	①	①
Kirchatnach	①	①	①	①	①	①	①	①	①	①
Hilb	①	①	①	①	①	①	①	①	①	①
Einweging	①	①	①	①	①	①	①	①	①	①
Allersdorf	①	①	①	①	①	①	①	①	①	①
Bramersberg	①	①	①	①	①	①	①	①	①	①
Nedling	①	①	①	①	①	①	①	①	①	①
Winklern	①	①	①	①	①	①	①	①	①	①
Dörfel bei Kollnburg	①	①	①	①	①	①	①	①	①	①
Hinterberg b. Kollnburg	①	①	①	①	①	①	①	①	①	①
Bohmersried	①	①	①	①	①	①	①	①	①	①
Balenweg, Abzw	①	①	①	①	①	①	①	①	①	①
Hochstraß	①	①	①	①	①	①	①	①	①	①
Hinterviechach, Bärwurz Resl Hütte	①	①	①	①	①	①	①	①	①	①
Münchshöfen	①	①	①	①	①	①	①	①	①	①
Nößling	①	①	①	①	①	①	①	①	①	①
Nößling, Abzw Münchshöfen	①	①	①	①	①	①	①	①	①	①
Klinglbach	①	①	①	①	①	①	①	①	①	①
Hinterwies	①	①	①	①	①	①	①	①	①	①
Hochpröller	ca. 10:33	ca. 12:32	ca. 13:32	ca. 16:32	ca. 19:32	ca. 11:32	ca. 12:32	ca. 14:32	ca. 16:32	ca. 18:32

* Anmeldung muss spätestens am Vortag erfolgen.
An Heiligabend und Silvester kein Verkehr

♦ Innerortsverbindungen Viechtach nur über Stadtbus

♦ Haltestelle wird nicht bedient..

♦ Innerortsverbindungen Viechtach nur über Stadtbus



Der Bus fährt nur Haltestellen an für die eine Anmeldung vorliegt, deshalb verkürzt sich in der Regel die im Fahrplan dargestellte Fahrzeit. Die Anmeldung ist telefonisch über die Fahrwunschzentrale unter der Rufnummer 09921/94 99 964 Mo - So von 6:30 Uhr - 21:00 Uhr möglich und muss spätestens 60 Minuten vor planmäßiger Abfahrt erfolgen. Die voraussichtliche Abfahrts- / Ankunftszeit an den einzelnen Haltestellen wird Ihnen bei der Buchung mitgeteilt. Die tatsächliche Abfahrtszeit an der Starthaltestelle hängt von der Anzahl der Buchungen ab.



Anmeldeschluss Fahrtnummer	Montag bis Freitag				Samstag, Sonn- und Feiertag			
	21:00*	10:13	14:13	17:00	09:23	11:23	14:23	16:23
	001	003	005	007	009	021	019	013
	ca. 08:00	ca. 11:13	ca. 14:13	ca. 18:00	ca. 08:23	ca. 10:23	ca. 15:23	ca. 17:23
Mais bei Bodenmais	0	0	0	0	0	0	0	0
Moozhof	♦	♦	♦	♦	♦	♦	♦	♦
Bodenmais, Seniorenresidenz	♦	♦	♦	♦	♦	♦	♦	♦
Bodenmais, Riesbach	♦	♦	♦	♦	♦	♦	♦	♦
Bodenmais, Klinik, Silberberg	♦	♦	♦	♦	♦	♦	♦	♦
Bodenmais, Hallenbad/Freibad	♦	♦	♦	♦	♦	♦	♦	♦
Bodenmais, JOSKA Arkaden	♦	♦	♦	♦	♦	♦	♦	♦
Bodenmais, Teisnacher Straße	♦	♦	♦	♦	♦	♦	♦	♦
Bodenmais, JOSKA Glasparkades	♦	♦	♦	♦	♦	♦	♦	♦
Bodenmais, Glück-Auf-Stadion	♦	♦	♦	♦	♦	♦	♦	♦
Bodenmais, Riedeln	♦	♦	♦	♦	♦	♦	♦	♦
Bodenmais, Hotel Böhmhof	♦	♦	♦	♦	♦	♦	♦	♦
Bodenmais, Regener Straße	♦	♦	♦	♦	♦	♦	♦	♦
Bodenmais, Ortsteil Silberberg	♦	♦	♦	♦	♦	♦	♦	♦
Silberberg, Sesselbahn, Talstation	0	0	0	0	0	0	0	0
Bodenmais, Cafe Winkltübel	♦	♦	♦	♦	♦	♦	♦	♦
Bodenmais, Gasthaus Arbersee	♦	♦	♦	♦	♦	♦	♦	♦
Bodenmais, Rathaus/Bahnhof	0	0	0	0	0	0	0	0
Bus 6196 in Richtung Regen	11:29	11:29	14:11	-	-	-	-	-
RB 37 in Richtung Zwiesel	08:29	12:01	14:29	18:29	08:29	10:29	15:29	17:29
Bodenmais, Hammerhof	♦	♦	♦	♦	♦	♦	♦	♦
Bodenmais, Sternhammer	-	0	0	0	0	0	0	0
Maisried, Abzw.	0	0	0	0	0	0	0	0
Oberauerkel	0	0	0	0	0	0	0	0
Etzendorf	0	0	0	0	0	0	0	0
Weghof b. Böbrach	0	0	0	0	0	0	0	0
Auerkiel, Abzw	0	0	0	0	0	0	0	0
Bobrach, Ahornweg	0	0	0	0	0	0	0	0
Bobrach, Rathaus	0	0	0	0	0	0	0	0
Schrollhof/Eck, Abzw	0	0	0	0	0	0	0	0
Teisnach, Busbahnhof	0	0	0	0	0	0	0	0
RB 38 in Richtung Gotteszell	-	12:01	15:01	18:01	09:01	11:01	16:01	18:01
RB 38 in Richtung Viechach	08:11	12:01	15:01	18:01	-	11:01	16:01	18:01
Kammersdorf, Genobank	0	0	0	0	0	0	0	0
Kammersdorf, Kreuzung	0	0	0	0	0	0	0	0
Pflitz	0	0	0	0	0	0	0	0
Kammersdorf, Gh. Gierl	0	0	0	0	0	0	0	0
Geiersthal, Kirche	0	0	0	0	0	0	0	0
Geiersthal, Kreisverkehr	0	0	0	0	0	0	0	0
Fernsdorf, B.85	0	0	0	0	0	0	0	0
Linden, Gh. Linden	0	0	0	0	0	0	0	0
Patersdorf, Ort	0	0	0	0	0	0	0	0
Kaikentried	0	0	0	0	0	0	0	0
Bäimannsried	0	0	0	0	0	0	0	0
Aschersdorf	0	0	0	0	0	0	0	0
Oed bei Teisnach	0	0	0	0	0	0	0	0
Teisnach, Fa. Rohde u. Schwarz	0	0	0	0	0	0	0	0
Teisnach, Michl-Kaiser-Weg	0	0	0	0	0	0	0	0
Unterberg	0	0	0	0	0	0	0	0
Berging, Staatsstraße	0	0	0	0	0	0	0	0
Teisnach, Busbahnhof	08:56	12:10	15:10	18:57	09:20	11:20	16:20	18:20
RB 38 in Richtung Gotteszell	09:01	13:01	16:01	19:01	10:01	12:01	17:01	19:01
RB 38 in Richtung Viechach	-	13:01	16:01	19:01	10:01	14:01	17:01	19:01

* Anmeldung muss spätestens am Vortag erfolgen. ♦ Innerortsverbindungen Bodenmais nur über Ortslinie Bodenmais An Heiligabend und Silvester kein Verkehr



Der Bus fährt nur Haltestellen an für die eine Anmeldung vorliegt, deshalb verkürzt sich in der Regel die im Fahrplan dargestellte Fahrzeit. Die Anmeldung ist telefonisch über die Fahrwunschzentrale unter der Rufnummer 09921/94 99 964 Mo - So von 6:30 Uhr - 21:00 Uhr möglich und muss spätestens 60 Minuten vor planmäßiger Abfahrt erfolgen. Die voraussichtliche Abfahrts- /Ankunftszeit an den einzelnen Haltestellen wird Ihnen bei der Buchung mitgeteilt. Die tatsächliche Abfahrtszeit an der Starthaltestelle hängt von der Anzahl der Buchungen ab.

Anmeldeschluss	Montag bis Freitag				Samstag, Sonn- und Feiertag				
	08:00	09:00	11:13	15:00	18:00	08:30	10:23	12:55	17:25
Fahrtnummer	002	022	004	006	008	024	012	014	016
RB 38 aus Richtung Gotteszell	08:09	09:57	11:57	15:57	18:57	-	10:57	13:57	17:57
RB 38 aus Richtung Vrechtlach	08:59	09:59	11:59	15:59	18:59	08:59	10:59	13:59	17:59
Teisnach, Busbahnhof	09:00	10:00	12:13	16:00	19:00	09:30	11:23	13:55	18:25
Berging, Staatsstraße	⊙	⊙	⊙	⊙	⊙	⊙	⊙	⊙	⊙
Unterberging	⊙	⊙	⊙	⊙	⊙	⊙	⊙	⊙	⊙
Teisnach, Michl-Kaiser-Weg	⊙	⊙	⊙	⊙	⊙	⊙	⊙	⊙	⊙
Teisnach, Fa. Rohde u. Schwarz	⊙	⊙	⊙	⊙	⊙	⊙	⊙	⊙	⊙
Oed bei Teisnach	⊙	⊙	⊙	⊙	⊙	⊙	⊙	⊙	⊙
Aschersdorf	⊙	⊙	⊙	⊙	⊙	⊙	⊙	⊙	⊙
Bämannsried	⊙	⊙	⊙	⊙	⊙	⊙	⊙	⊙	⊙
Kalkenried	⊙	⊙	⊙	⊙	⊙	⊙	⊙	⊙	⊙
Patersdorf, Ort	⊙	⊙	⊙	⊙	⊙	⊙	⊙	⊙	⊙
Linden, Gh. Linden	⊙	⊙	⊙	⊙	⊙	⊙	⊙	⊙	⊙
Fernsdorf, B 85	⊙	⊙	⊙	⊙	⊙	⊙	⊙	⊙	⊙
Geiersthal, Kreisverkehr	⊙	⊙	⊙	⊙	⊙	⊙	⊙	⊙	⊙
Geiersthal, Kirche	⊙	⊙	⊙	⊙	⊙	⊙	⊙	⊙	⊙
Kammersdorf, Gh. Gierl	⊙	⊙	⊙	⊙	⊙	⊙	⊙	⊙	⊙
Pfiflitz	⊙	⊙	⊙	⊙	⊙	⊙	⊙	⊙	⊙
Kammersdorf, Kreuzung	⊙	⊙	⊙	⊙	⊙	⊙	⊙	⊙	⊙
Kammersdorf, Genobank	⊙	⊙	⊙	⊙	⊙	⊙	⊙	⊙	⊙
Teisnach, Busbahnhof	⊙	⊙	⊙	⊙	⊙	⊙	⊙	⊙	⊙
Schrollhof/ Eck, Abzw	⊙	⊙	⊙	⊙	⊙	⊙	⊙	⊙	⊙
Bobrach, Rathaus	⊙	⊙	⊙	⊙	⊙	⊙	⊙	⊙	⊙
Bobrach, Ahornweg	⊙	⊙	⊙	⊙	⊙	⊙	⊙	⊙	⊙
Auerkiel, Abzw	⊙	⊙	⊙	⊙	⊙	⊙	⊙	⊙	⊙
Weghof b. Böbrach	⊙	⊙	⊙	⊙	⊙	⊙	⊙	⊙	⊙
Etzendorf	⊙	⊙	⊙	⊙	⊙	⊙	⊙	⊙	⊙
Oberauerkiel	⊙	⊙	⊙	⊙	⊙	⊙	⊙	⊙	⊙
Maisried, Abzw.	⊙	⊙	⊙	⊙	⊙	⊙	⊙	⊙	⊙

Antrag Mobilitätsbonus zum Heraustrennen!

MOBILITÄTSBONUS FÜR SENIOREN UND MENSCHEN MIT BEHINDERUNG

Informationen zum Mobilitätsbonus finden Sie auf der Rückseite dieses Heftes.

ANTRAG

Landratsamt Regen, Poschetsrieder Str. 16, 94209 Regen

Antragsteller:

Name / Vorname

Geburtsdatum

Straße / Hausnummer

Postleitzahl / Ort

Telefon

E-Mail Adresse (freiwillige Angabe)

Angaben zum Bezugsberechtigten Personenkreis:

65 Jahre und älter / Altersrentenbezieher / Pensionist

Behinderung (GdB ab 50)

Angaben zu den eingereichten Fahrtkosten:

Zeitraum, Monat(e): _____

Es sind (Anzahl) _____

Fahrscheine im Gesamtwert von _____ Euro zur Abrechnung beigefügt.

Der Landkreis Regen beteiligt sich an der Hälfte der Mobilitätskosten und erstattet maximal 60 Euro pro Monat. Das heißt, Bezugsberechtigte können pro Monat Fahrscheine und Taxi-quittungen im Wert von 120 Euro verbrauchen.

Weitere Informationen finden Sie unter:
www.landkreis-regen.de/mobilitaetsbonus

Bankverbindung:

Kontoinhaber:

Name des Kreditinstituts:

IBAN:

BIC:

Der Kontoinhaber ist der

Antragssteller

eine andere berechtigte Person

Name und Anschrift des Zahlungsempfängers, sofern es sich nicht um den Antragssteller handelt:

Name / Vorname

Straße / Hausnummer

Postleitzahl / Ort

Eingereichte Unterlagen:

Dem Antrag auf ÖPNV-Zuschuss für Senioren und Schwerbehinderte sind beigefügt

Kopie des Personalausweises (bei Personen ab 65 Jahren) *

Kopie des Rentenausweises bei Rentnern und Pensionisten *

Kopie des Behindertenausweises bei Personen mit GbB *

Originalbelege der Fahrscheine

Weitere Ergänzungen zum Antrag

* diese Unterlagen müssen nur beim ersten Antrag mit abgegeben werden.

Ohne die Vorlage der mit * gekennzeichneten Unterlagen ist die Bearbeitung Ihres Antrags nicht möglich. Nicht benötigte Angaben dürfen geschwärzt werden. Die eingereichten Kopien werden unverzüglich nach Überprüfung der jeweiligen Angaben (Geburtsdatum, Grad der Behinderung, Rentennachweis) vernichtet.

MOBILITÄTSBONUS

Datenschutzhinweise:

Die Erhebung und Verarbeitung Ihrer persönlichen Daten erfolgt ausschließlich zweckgebunden für die Bearbeitung Ihres Antrags für den Mobilitätsbonus durch das Landratsamt Regen gemäß Art. 6 Abs. 1 Satz 1 Buchst. e DSGVO i. V. m. Art. 4 Abs. 1 BayDSG.

Weiter Informationen zum Datenschutz und der Verarbeitung Ihrer Daten erhalten Sie unter <https://www.landkreis-regen.de/informationen-zur-erhebung-von-personenbezogenen-daten-nach-art-13-und-14-datenschutz-grundverordnung-dsg-vo/>.

Mit meiner Unterschrift versichere ich die Richtigkeit und Vollständigkeit meiner Angaben und erkläre mich mit der Verarbeitung einverstanden.

Ort _____, den _____ Datum _____

Unterschrift _____

Bei Fragen wenden Sie sich bitte an: Landratsamt Regen, Poschetsrieder Straße 16, 94209 Regen Veronika Eisch, Telefon: 09921/601 264, Fax: 09921/970 02 380, mobilitaet@lra.landkreis-regen.de

Bodenmais, Sternhammer	ca. 09:57	ca. 10:57	ca. 13:10	ca. 16:57	ca. 19:57	ca. 10:27	ca. 12:20	ca. 14:52	ca. 19:22
Bodenmais, Hammerhof	ca. 09:57	ca. 10:57	ca. 13:10	ca. 16:57	ca. 19:57	ca. 10:27	ca. 12:20	ca. 14:52	ca. 19:22
Bus 6196 aus Richtung Regen	ca. 09:57	ca. 10:57	ca. 13:10	ca. 16:57	ca. 19:57	ca. 10:27	ca. 12:20	ca. 14:52	ca. 19:22
Bodenmais, Rathaus/Bahnhof	ca. 09:57	ca. 10:57	ca. 13:10	ca. 16:57	ca. 19:57	ca. 10:27	ca. 12:20	ca. 14:52	ca. 19:22
RB 37 in Richtung Zwiesel	ca. 09:57	ca. 10:29	ca. 11:29	ca. 13:29	ca. 17:29	ca. 20:29	ca. 10:29	ca. 12:29	ca. 15:29
Bodenmais, Gh. Abereese	ca. 09:57	ca. 10:29	ca. 11:29	ca. 13:29	ca. 17:29	ca. 20:29	ca. 10:29	ca. 12:29	ca. 15:29
Bodenmais, Care Winkstüberl	ca. 09:57	ca. 10:29	ca. 11:29	ca. 13:29	ca. 17:29	ca. 20:29	ca. 10:29	ca. 12:29	ca. 15:29
Silberberg Sesselbahn, Talstation	ca. 09:57	ca. 10:29	ca. 11:29	ca. 13:29	ca. 17:29	ca. 20:29	ca. 10:29	ca. 12:29	ca. 15:29
Bodenmais, Ortsteil Silberberg	ca. 09:57	ca. 10:29	ca. 11:29	ca. 13:29	ca. 17:29	ca. 20:29	ca. 10:29	ca. 12:29	ca. 15:29
Bodenmais, Regener Straße	ca. 09:57	ca. 10:29	ca. 11:29	ca. 13:29	ca. 17:29	ca. 20:29	ca. 10:29	ca. 12:29	ca. 15:29
Bodenmais, Hotel Böhmhof	ca. 09:57	ca. 10:29	ca. 11:29	ca. 13:29	ca. 17:29	ca. 20:29	ca. 10:29	ca. 12:29	ca. 15:29
Bodenmais, Riedern	ca. 09:57	ca. 10:29	ca. 11:29	ca. 13:29	ca. 17:29	ca. 20:29	ca. 10:29	ca. 12:29	ca. 15:29
Bodenmais, Glück-Auf-Stadion	ca. 09:57	ca. 10:29	ca. 11:29	ca. 13:29	ca. 17:29	ca. 20:29	ca. 10:29	ca. 12:29	ca. 15:29
Bodenmais, JOSKA Glasparadies	ca. 09:57	ca. 10:29	ca. 11:29	ca. 13:29	ca. 17:29	ca. 20:29	ca. 10:29	ca. 12:29	ca. 15:29
Bodenmais, Teisnacher Straße	ca. 09:57	ca. 10:29	ca. 11:29	ca. 13:29	ca. 17:29	ca. 20:29	ca. 10:29	ca. 12:29	ca. 15:29
Bodenmais, JOSKA Aftladen	ca. 09:57	ca. 10:29	ca. 11:29	ca. 13:29	ca. 17:29	ca. 20:29	ca. 10:29	ca. 12:29	ca. 15:29
Bodenmais, Hallenbad/Freibad	ca. 09:57	ca. 10:29	ca. 11:29	ca. 13:29	ca. 17:29	ca. 20:29	ca. 10:29	ca. 12:29	ca. 15:29
Bodenmais, Klinik Silberberg	ca. 09:57	ca. 10:29	ca. 11:29	ca. 13:29	ca. 17:29	ca. 20:29	ca. 10:29	ca. 12:29	ca. 15:29
Bodenmais, Riesbach	ca. 09:57	ca. 10:29	ca. 11:29	ca. 13:29	ca. 17:29	ca. 20:29	ca. 10:29	ca. 12:29	ca. 15:29
Bodenmais, Seniorenresidenz	ca. 09:57	ca. 10:29	ca. 11:29	ca. 13:29	ca. 17:29	ca. 20:29	ca. 10:29	ca. 12:29	ca. 15:29
Mooshof	ca. 09:57	ca. 10:29	ca. 11:29	ca. 13:29	ca. 17:29	ca. 20:29	ca. 10:29	ca. 12:29	ca. 15:29
Mais bei Bodenmais	ca. 09:57	ca. 10:57	ca. 13:10	ca. 16:57	ca. 19:57	ca. 10:27	ca. 12:20	ca. 14:52	ca. 19:22

* Anmeldung muss spätestens am Vortag erfolgen. ♦ Innerortsverbindungen Bodenmais nur über Ortslinie Bodenmais - An Heiligabend und Silvester kein Verkehr



Der Bus fährt nur Haltestellen an für die eine Anmeldung vorliegt, deshalb verkürzt sich in der Regel die im Fahrplan dargestellte Fahrzeit. Die Anmeldung ist telefonisch über die Fahrwunschzentrale unter der Rufnummer 09921/94 99 964 Mo - So von 6:30 Uhr - 21:00 Uhr möglich und muss spätestens 60 Minuten vor planmäßiger Abfahrt erfolgen. Die voraussichtliche Abfahrts- / Ankunftszeit an den einzelnen Haltestellen wird Ihnen bei der Buchung mitgeteilt. Die tatsächliche Abfahrtszeit an der Starthaltestelle hängt von der Anzahl der Buchungen ab.



Anmeldeschluss Fahrtnummer	Montag bis Freitag					Samstag, Sonn- und Feiertag							
	21:00* 019	07:43 001	09:43 027	10:43 003	11:43 029	13:43 005	14:43 017	16:43 021	21:00* 007	07:43 009	09:43 023	11:43 011	14:43 025
Brammersberg Allersdorf	ca. 06:43	ca. 08:43	ca. 10:43	ca. 11:43	ca. 12:43	ca. 14:43	ca. 15:43	ca. 17:43	ca. 06:43	ca. 08:43	ca. 10:43	ca. 12:43	ca. 15:43
Kogl	⊙	⊙	⊙	⊙	⊙	⊙	⊙	⊙	⊙	⊙	⊙	⊙	⊙
Kager bei Achslach	⊙	⊙	⊙	⊙	⊙	⊙	⊙	⊙	⊙	⊙	⊙	⊙	⊙
Randsburg	⊙	⊙	⊙	⊙	⊙	⊙	⊙	⊙	⊙	⊙	⊙	⊙	⊙
Wieden	⊙	⊙	⊙	⊙	⊙	⊙	⊙	⊙	⊙	⊙	⊙	⊙	⊙
Wolffersried, Abzw Lindendau	⊙	⊙	⊙	⊙	⊙	⊙	⊙	⊙	⊙	⊙	⊙	⊙	⊙
Lindenu	⊙	⊙	⊙	⊙	⊙	⊙	⊙	⊙	⊙	⊙	⊙	⊙	⊙
Finkenschlag	⊙	⊙	⊙	⊙	⊙	⊙	⊙	⊙	⊙	⊙	⊙	⊙	⊙
Grün, Abzw Frath	⊙	⊙	⊙	⊙	⊙	⊙	⊙	⊙	⊙	⊙	⊙	⊙	⊙
Kaltek	⊙	⊙	⊙	⊙	⊙	⊙	⊙	⊙	⊙	⊙	⊙	⊙	⊙
Achslach, Sparkasse	⊙	⊙	⊙	⊙	⊙	⊙	⊙	⊙	⊙	⊙	⊙	⊙	⊙
Bachlehen	⊙	⊙	⊙	⊙	⊙	⊙	⊙	⊙	⊙	⊙	⊙	⊙	⊙
Hampermühle	⊙	⊙	⊙	⊙	⊙	⊙	⊙	⊙	⊙	⊙	⊙	⊙	⊙
Steinbreiten	⊙	⊙	⊙	⊙	⊙	⊙	⊙	⊙	⊙	⊙	⊙	⊙	⊙
Gotteszell, Sägmühle	⊙	⊙	⊙	⊙	⊙	⊙	⊙	⊙	⊙	⊙	⊙	⊙	⊙
Giefhubl	⊙	⊙	⊙	⊙	⊙	⊙	⊙	⊙	⊙	⊙	⊙	⊙	⊙
Tafersried, Ort	⊙	⊙	⊙	⊙	⊙	⊙	⊙	⊙	⊙	⊙	⊙	⊙	⊙
Tafersried	⊙	⊙	⊙	⊙	⊙	⊙	⊙	⊙	⊙	⊙	⊙	⊙	⊙
Weihmannsried	⊙	⊙	⊙	⊙	⊙	⊙	⊙	⊙	⊙	⊙	⊙	⊙	⊙
Gotteszell, Ortsmitte/Grundschule	⊙	⊙	⊙	⊙	⊙	⊙	⊙	⊙	⊙	⊙	⊙	⊙	⊙
Bus 4142 in Richtung Deggendorf	07:05	-	-	-	-	-	-	-	07:12	-	-	-	-
Gotteszell, Batzerberg	⊙	⊙	⊙	⊙	⊙	⊙	⊙	⊙	⊙	⊙	⊙	⊙	⊙
Gotteszell, Bahnhof	⊙	⊙	⊙	⊙	⊙	⊙	⊙	⊙	⊙	⊙	⊙	⊙	⊙
RB 35 in Richtung Deggendorf	07:51	09:22	11:22	12:22	13:22	15:22	16:22	18:22	07:14	09:22	11:22	13:22	13:22
RB 35 in Richtung Regen	07:33	09:35	11:35	12:35	13:35	15:35	16:35	18:35	07:33	09:35	11:35	13:35	13:35
RB 38 in Richtung Viechtach	07:51	09:39	11:39	12:39	13:36	15:39	16:39	18:39	07:39	09:39	11:39	13:39	13:39
Ruhmannsfelden, Edeka	⊙	⊙	⊙	⊙	⊙	⊙	⊙	⊙	⊙	⊙	⊙	⊙	⊙
Ruhmannsfelden, Natursee	⊙	⊙	⊙	⊙	⊙	⊙	⊙	⊙	⊙	⊙	⊙	⊙	⊙
Ruhmannsfelden, Verwaltung	⊙	⊙	⊙	⊙	⊙	⊙	⊙	⊙	⊙	⊙	⊙	⊙	⊙
Ruhmannsfelden, Kirchplatz	⊙	⊙	⊙	⊙	⊙	⊙	⊙	⊙	⊙	⊙	⊙	⊙	⊙
Ruhmannsfelden, Poststr.	⊙	⊙	⊙	⊙	⊙	⊙	⊙	⊙	⊙	⊙	⊙	⊙	⊙
Ruhmannsfelden, Bahnhof	⊙	⊙	⊙	⊙	⊙	⊙	⊙	⊙	⊙	⊙	⊙	⊙	⊙
Giggernied	⊙	⊙	⊙	⊙	⊙	⊙	⊙	⊙	⊙	⊙	⊙	⊙	⊙
Vorderleitzberg	⊙	⊙	⊙	⊙	⊙	⊙	⊙	⊙	⊙	⊙	⊙	⊙	⊙
Hinterleitzberg	⊙	⊙	⊙	⊙	⊙	⊙	⊙	⊙	⊙	⊙	⊙	⊙	⊙
Fratsdorf	⊙	⊙	⊙	⊙	⊙	⊙	⊙	⊙	⊙	⊙	⊙	⊙	⊙
Zuckenried Abzw	⊙	⊙	⊙	⊙	⊙	⊙	⊙	⊙	⊙	⊙	⊙	⊙	⊙
Buchsen, Gh	⊙	⊙	⊙	⊙	⊙	⊙	⊙	⊙	⊙	⊙	⊙	⊙	⊙
Schönbergsiedlung, Disco Tenne	⊙	⊙	⊙	⊙	⊙	⊙	⊙	⊙	⊙	⊙	⊙	⊙	⊙
Prünst. (B11)	⊙	⊙	⊙	⊙	⊙	⊙	⊙	⊙	⊙	⊙	⊙	⊙	⊙
Wildtier	⊙	⊙	⊙	⊙	⊙	⊙	⊙	⊙	⊙	⊙	⊙	⊙	⊙
Handing	⊙	⊙	⊙	⊙	⊙	⊙	⊙	⊙	⊙	⊙	⊙	⊙	⊙
Bullenhof (B11)	⊙	⊙	⊙	⊙	⊙	⊙	⊙	⊙	⊙	⊙	⊙	⊙	⊙
Ruhmannsfelden, Norma	⊙	⊙	⊙	⊙	⊙	⊙	⊙	⊙	⊙	⊙	⊙	⊙	⊙
Ruhmannsfelden, Marktplatz	⊙	⊙	⊙	⊙	⊙	⊙	⊙	⊙	⊙	⊙	⊙	⊙	⊙
Ruhmannsfelden, Osterbrunnstr.	⊙	⊙	⊙	⊙	⊙	⊙	⊙	⊙	⊙	⊙	⊙	⊙	⊙
Ruhmannsfelden, Huberweidsiedlung	⊙	⊙	⊙	⊙	⊙	⊙	⊙	⊙	⊙	⊙	⊙	⊙	⊙
Haidentberg / Schwarzen	⊙	⊙	⊙	⊙	⊙	⊙	⊙	⊙	⊙	⊙	⊙	⊙	⊙
Hinterleuthen	ca. 07:41	ca. 09:41	ca. 11:41	ca. 12:41	ca. 13:41	ca. 15:41	ca. 16:41	ca. 18:41	ca. 07:41	ca. 09:41	ca. 11:41	ca. 13:41	ca. 16:41

* Anmeldung muss spätestens am Vortag erfolgen. An Heiligabend und Silvester kein Verkehr



Der Bus fährt nur Haltestellen an für die eine Anmeldung vorliegt, deshalb verkürzt sich in der Regel die im Fahrplan dargestellte Fahrzeit. Die Anmeldung ist telefonisch über die Fahrwunschzentrale unter der Rufnummer 09921/94 99 964 Mo - So von 6:30 Uhr - 21:00 Uhr möglich und muss spätestens 60 Minuten vor planmäßiger Abfahrt erfolgen. Die voraussichtliche Abfahrts- / Ankunftszeit an den einzelnen Haltestellen wird Ihnen bei der Buchung mitgeteilt. Die tatsächliche Abfahrtszeit an der Starthaltestelle hängt von der Anzahl der Buchungen ab.

Anmeldeschluss Fahrtnummer	Montag bis Freitag				Samstag, Sonn- und Feiertag					
	21:00*	08:43	12:43	15:43	16:43	17:43	08:43	10:43	12:43	14:43
Hinterfeuthen	07:43	09:43	13:43	16:43	17:43	18:43	09:43	11:43	13:43	15:43
Haidenberg / Schwarzen Ruhmannsfelden, Huberweidsiedlung Ruhmannsfelden, Osterbrunnstr. Ruhmannsfelden, Marktplatz Ruhmannsfelden, Norma Bullenhof (B1)	ca. 07:43	ca. 09:43	ca. 13:43	ca. 16:43	ca. 17:43	ca. 18:43	ca. 09:43	ca. 11:43	ca. 13:43	ca. 15:43
Handlung Wildtier	08:43	09:43	13:43	16:43	17:43	18:43	09:43	11:43	13:43	15:43
Prünst (B11)	08:43	09:43	13:43	16:43	17:43	18:43	09:43	11:43	13:43	15:43
Schönbergsiedlung, Disco Tenne	08:43	09:43	13:43	16:35	17:35	18:35	09:35	11:35	13:35	15:35
Büchsen, Gh	08:43	09:43	13:43	16:35	17:35	18:35	09:35	11:35	13:35	15:35
Zuckerried Abzw	08:43	09:43	13:43	16:35	17:35	18:35	09:35	11:35	13:35	15:35
Fratersdorf	08:43	09:43	13:43	16:35	17:35	18:35	09:35	11:35	13:35	15:35
Hinterleitzberg	08:43	09:43	13:43	16:35	17:35	18:35	09:35	11:35	13:35	15:35
Vorderleitzberg	08:43	09:43	13:43	16:35	17:35	18:35	09:35	11:35	13:35	15:35
Giegenried	08:43	09:43	13:43	16:35	17:35	18:35	09:35	11:35	13:35	15:35
Ruhmannsfelden, Bahnhof Ruhmannsfelden, Poststr. Ruhmannsfelden, Kirchplatz Ruhmannsfelden, Verwaltung Ruhmannsfelden, Natursee Ruhmannsfelden, Edeka	08:43	09:43	13:43	16:35	17:35	18:35	09:35	11:35	13:35	15:35
RB 35 aus Richtung Deggendorf	10:35	10:35	13:35	16:35	17:35	18:35	09:35	11:35	13:35	15:35
RB 35 aus Richtung Regen	10:22	10:22	13:22	16:22	17:22	18:22	09:22	11:22	13:22	15:22
RB 38 aus Richtung Vriechtach	10:18	10:18	13:18	16:18	17:18	18:18	09:18	11:18	13:18	15:18
Gotteszell, Bahnhof	08:43	09:43	13:43	16:35	17:35	18:35	09:35	11:35	13:35	15:35
Gotteszell, Batzerberg	08:43	09:43	13:43	16:35	17:35	18:35	09:35	11:35	13:35	15:35
Bus 4142 aus Richtung Deggendorf	-	-	13:49	15:49	17:43	-	-	-	13:50	-
Gotteszell, Ortsmitte/Grundschule	08:43	09:43	13:43	16:35	17:35	18:35	09:35	11:35	13:35	15:35
Weihmannsried	08:43	09:43	13:43	16:35	17:35	18:35	09:35	11:35	13:35	15:35
Tafersried	08:43	09:43	13:43	16:35	17:35	18:35	09:35	11:35	13:35	15:35
Tafersried, Ort	08:43	09:43	13:43	16:35	17:35	18:35	09:35	11:35	13:35	15:35
Giefhubl	08:43	09:43	13:43	16:35	17:35	18:35	09:35	11:35	13:35	15:35
Gotteszell, Sägmühle	08:43	09:43	13:43	16:35	17:35	18:35	09:35	11:35	13:35	15:35
Steinbreiten	08:43	09:43	13:43	16:35	17:35	18:35	09:35	11:35	13:35	15:35
Hampermühle	08:43	09:43	13:43	16:35	17:35	18:35	09:35	11:35	13:35	15:35
Bachlehen	08:43	09:43	13:43	16:35	17:35	18:35	09:35	11:35	13:35	15:35
Achslach, Spakasse	08:43	09:43	13:43	16:35	17:35	18:35	09:35	11:35	13:35	15:35
Kalteck	08:43	09:43	13:43	16:35	17:35	18:35	09:35	11:35	13:35	15:35
Grün, Abzw Frath	08:43	09:43	13:43	16:35	17:35	18:35	09:35	11:35	13:35	15:35
Finkenschlag	08:43	09:43	13:43	16:35	17:35	18:35	09:35	11:35	13:35	15:35
Lindenuau	08:43	09:43	13:43	16:35	17:35	18:35	09:35	11:35	13:35	15:35
Woltersried, Abzw Lindenuau	08:43	09:43	13:43	16:35	17:35	18:35	09:35	11:35	13:35	15:35
Wieden	08:43	09:43	13:43	16:35	17:35	18:35	09:35	11:35	13:35	15:35
Randsburg	08:43	09:43	13:43	16:35	17:35	18:35	09:35	11:35	13:35	15:35
Kager bei Achslach	08:43	09:43	13:43	16:35	17:35	18:35	09:35	11:35	13:35	15:35
Kog	08:43	09:43	13:43	16:35	17:35	18:35	09:35	11:35	13:35	15:35
Allersdorf	08:43	09:43	13:43	16:35	17:35	18:35	09:35	11:35	13:35	15:35
Bramersberg	ca. 08:41	ca. 10:41	ca. 14:41	ca. 17:41	ca. 18:41	ca. 19:41	ca. 10:41	ca. 12:41	ca. 14:41	ca. 16:41

* Anmeldung muss spätestens am Vortag erfolgen. An Heiligabend und Silvester kein Verkehr



Der Bus fährt nur Haltestellen an für die eine Anmeldung vorliegt, deshalb verkürzt sich in der Regel die im Fahrplan dargestellte Fahrzeit. Die Anmeldung ist telefonisch über die Fahrwunschzentrale unter der Rufnummer 09921/9499964 Mo - So von 6:30 Uhr - 21:00 Uhr möglich und muss spätestens 60 Minuten vor planmäßiger Abfahrt erfolgen. Die voraussichtliche Abfahrts- / Ankunftszeit an den einzelnen Haltestellen wird Ihnen bei der Buchung mitgeteilt. Die tatsächliche Abfahrtszeit an der Starthaltestelle hängt von der Anzahl der Buchungen ab.



Anmeldeschluss Fahrtnummer	Montag bis Freitag					Samstag, Sonn- und Feiertag				
	21:00*	08:39	10:22	14:00	16:00	19:00	21:00*	09:00	12:00	15:00
Zuckernied, Abzw. Patersdorf, B85	001 ca. 07:33	003 ca. 09:39	015 ca. 11:22	005 ca. 15:00	007 ca. 17:00	019 20:00	009 ca. 07:59	011 ca. 10:00	021 13:00	013 ca. 16:00
Fernsdorf, B85										
Büchsen, Gh										
Schönbergsedlung, Disco Tenne										
Knabenhof b. Patersdorf										
Bullenhof (Bf1)										
RB 38 aus Richtung Gotteszell	08:07	08:50	10:50	14:50	16:50	19:50	07:50	-	11:50	15:50
RB 38 aus Richtung Viechtach	-	09:06	11:06	15:06	17:06	20:06	-	10:06	13:06	16:06
Patersdorf, Bahnhof										
Patersdorf, Ort										
Teisnach, Michl-Kaiser-Weg										
Teisnach, Fa. Rohde u. Schwarz										
Kaikenried										
Triendlmühle										
Annetsried, BfW/H										
Annetsried, Stadthof										
March, Abzw Berghäuser										
March, Ortsmitte										
Gottesried										
Pometsau b. Tiefenried										
Sohl										
March, Abzw										
Regen, Metten										
Regen, Oleumhütte										
Regen, BLSV Sportcamp										
Rohrbach b. Regen										
Regen, Freibad										
Regen, Ryselstraße										
Regen, Adalbert-Stifter-Straße	♦	♦		♦						
Regen, Firma Schock	♦	♦		♦						
Regen, Kaseme										
Regen, Hofbauerstraße	♦	♦		♦						
Regen, Fraunhoferstraße	♦	♦		♦						
Regen, Realschule	♦	♦		♦						
Regen, Stadtplatz	♦	♦		♦						
Regen, Auwesenweg b. Einkaufspark	♦	♦		♦						
Regen, Bahnhof/Busbahnhof										
RB 35 in Richtung Zwiesel	09:08	11:08	12:09	16:08	18:08	21:09	09:08	11:08	13:08	17:08
RB 35 in Richtung Zwiesel	08:48	10:48	11:48	15:48	17:48	20:48	08:48	10:48	12:48	16:48
Poschetsried, Abzw	08:25	10:31	12:14	15:52	17:52	20:52	08:51	10:52	12:52	16:52

* Anmeldung muss spätestens am Vortag erfolgen. ♦ Innerortsverbindungen Regen nur über Stadtbus Regen. An Heiligabend und Silvester kein Verkehr



Anmeldeschluss Fahrtnummer	Montag bis Freitag				Samstag, Sonn- und Feiertag					
	07:50	09:24	11:09	17:19	18:54	08:04	10:04	13:04	16:04	18:04
Poschtedied Abzw	07:50	09:24	11:09	17:19	18:54	08:04	10:04	13:04	16:04	18:04
RB 35 aus Richtung Deggenndorf	08:50	10:24	12:09	18:19	19:54	09:04	11:04	14:04	17:04	19:04
RB 35 aus Richtung Zwiesel	08:48	09:48	11:48	17:48	19:48	08:48	10:48	13:48	16:48	18:48
Regen, Bahnhof/Busbahnhof	08:08	10:08	12:08	18:08	19:08	08:08	11:08	14:08	16:08	19:08
Regen, Awiesenweg b. Einkaufspark	♦	♦	♦	♦	♦	♦	♦	♦	♦	♦
Regen, Stadtplatz	♦	♦	♦	♦	♦	♦	♦	♦	♦	♦
Regen, Realschule	♦	♦	♦	♦	♦	♦	♦	♦	♦	♦
Regen, Fraunhoferstraße	♦	♦	♦	♦	♦	♦	♦	♦	♦	♦
Regen, Abzw Hofbauerstraße	♦	♦	♦	♦	♦	♦	♦	♦	♦	♦
Regen, Kaseime	♦	♦	♦	♦	♦	♦	♦	♦	♦	♦
Regen, Firma Schock	♦	♦	♦	♦	♦	♦	♦	♦	♦	♦
Regen, Adalbert-Stifter-Straße	♦	♦	♦	♦	♦	♦	♦	♦	♦	♦
Regen, Ryselstraße	♦	♦	♦	♦	♦	♦	♦	♦	♦	♦
Regen, Freibad	♦	♦	♦	♦	♦	♦	♦	♦	♦	♦
Rohrbach b. Regen	♦	♦	♦	♦	♦	♦	♦	♦	♦	♦
Regen, BLSV Sportcamp	♦	♦	♦	♦	♦	♦	♦	♦	♦	♦
Regen, Oieumhütte	♦	♦	♦	♦	♦	♦	♦	♦	♦	♦
Regen, Metten	♦	♦	♦	♦	♦	♦	♦	♦	♦	♦
March, Abzw	♦	♦	♦	♦	♦	♦	♦	♦	♦	♦
Sohl	♦	♦	♦	♦	♦	♦	♦	♦	♦	♦
Pometsau b. Tiefenried	♦	♦	♦	♦	♦	♦	♦	♦	♦	♦
Gottesried	♦	♦	♦	♦	♦	♦	♦	♦	♦	♦
March, Ortsmitte	♦	♦	♦	♦	♦	♦	♦	♦	♦	♦
March, Abzw Berghäuser	♦	♦	♦	♦	♦	♦	♦	♦	♦	♦
Ametsried, Stadthof	♦	♦	♦	♦	♦	♦	♦	♦	♦	♦
Ametsried, BWH	♦	♦	♦	♦	♦	♦	♦	♦	♦	♦
Triendlmühle	♦	♦	♦	♦	♦	♦	♦	♦	♦	♦
Kalkenried	♦	♦	♦	♦	♦	♦	♦	♦	♦	♦
Teisnach, Fa. Rohde u. Schwarz	♦	♦	♦	♦	♦	♦	♦	♦	♦	♦
Teisnach, Michl-Kaiser-Weg	♦	♦	♦	♦	♦	♦	♦	♦	♦	♦
Patersdorf, Ort	♦	♦	♦	♦	♦	♦	♦	♦	♦	♦
Patersdorf, Bahnhof	♦	♦	♦	♦	♦	♦	♦	♦	♦	♦
RB 38 in Richtung Gotteszell	10:06	11:06	13:06	19:06	20:06	10:06 Sa	12:06	15:06	18:06	20:06
RB 38 in Richtung Viechiach	09:50	10:50	12:50	18:50	20:50	09:50	11:50	14:50	17:50	19:50
Bullenhof (B11)	♦	♦	♦	♦	♦	♦	♦	♦	♦	♦
Knabenhof b. Patersdorf	♦	♦	♦	♦	♦	♦	♦	♦	♦	♦
Schonbergsiedlung, Disco Tenne	♦	♦	♦	♦	♦	♦	♦	♦	♦	♦
Büchsen, Gh	♦	♦	♦	♦	♦	♦	♦	♦	♦	♦
Fernsdorf, B85	♦	♦	♦	♦	♦	♦	♦	♦	♦	♦
Patersdorf, B85	♦	♦	♦	♦	♦	♦	♦	♦	♦	♦
Zuckeneid, B85	♦	♦	♦	♦	♦	♦	♦	♦	♦	♦
Zuckeneid, Abzw	ca. 09:42	ca. 11:16	ca. 13:01	ca. 19:11	ca. 20:46	ca. 09:56	ca. 11:56	ca. 14:56	ca. 17:56	ca. 19:56

* Anmeldung muss spätestens am Vortag erfolgen. ♦ Innerortsverbindungen Regen nur über Stadtbuss Regen. An Heiligabend und Silvester kein Verkehr



Der Bus fährt nur Haltestellen an für die eine Anmeldung vorliegt, deshalb verkürzt sich in der Regel die im Fahrplan dargestellte Fahrzeit. Die Anmeldung ist telefonisch über die Fahrwunschzentrale unter der Rufnummer 09921/9499964 Mo - So von 6:30 Uhr - 21:00 Uhr möglich und muss spätestens 60 Minuten vor planmäßiger Abfahrt erfolgen. Die voraussichtliche Abfahrts- /Ankunftszeit an den einzelnen Haltestellen wird Ihnen bei der Buchung mitgeteilt. Die tatsächliche Abfahrtszeit an der Starthaltestelle hängt von der Anzahl der Buchungen ab.

Anmeldeschluss	Montag bis Freitag					Samstag, Sonn- und Feiertag				
	21:00*	10:10	13:10	15:21	18:21	08:21	11:21	14:21	21:00*	
Fahrtnummer	003	005	021	007	023	009	011	017	019**	
RB 35 aus Richtung Deggendorf	07:48	10:48	13:48	15:48	18:48	07:48	11:48	14:48	21:48	
RB 35 aus Richtung Zwiesel	07:32	11:08	14:09	16:09	19:09	09:08	12:08	15:09	21:09	
Regen, Bahnhof/Busbahnhof	08:05	11:10	14:10	16:21	19:21	09:21	12:21	14:51	22:00	
Regen, Auwiesenweg b. Einkaufspark	♦	♦	♦	♦	♦	♦	♦	♦	♦	
Regen, Ruedstraße	♦	♦	♦	♦	♦	♦	♦	♦	♦	
Regen, Johannesfeldstr.	♦	♦	♦	♦	♦	♦	♦	♦	♦	
Regen, Waldfriedhof	♦	♦	♦	♦	♦	♦	♦	♦	♦	
Regen, Blumen/Rosenstr.	♦	♦	♦	♦	♦	♦	♦	♦	♦	
Regen, Rokreuzhaus	♦	♦	♦	♦	♦	♦	♦	♦	♦	
Regen, Altenheim	♦	♦	♦	♦	♦	♦	♦	♦	♦	
Bamdorf, Feuerwehrhaus	♦	♦	♦	♦	♦	♦	♦	♦	♦	
Regen, Firma Schock	♦	♦	♦	♦	♦	♦	♦	♦	♦	
Regen, Fraunhoferstraße	♦	♦	♦	♦	♦	♦	♦	♦	♦	
Regen, Adalbert-Stifter-Str	♦	♦	♦	♦	♦	♦	♦	♦	♦	
Regen, vhs Atherland	♦	♦	♦	♦	♦	♦	♦	♦	♦	
Regen, Bügelnholzstraße/Pappelweg	♦	♦	♦	♦	♦	♦	♦	♦	♦	
Regen, Krampersbacher Steig - Eichenweg	♦	♦	♦	♦	♦	♦	♦	♦	♦	
Regen, Riedhamring	♦	♦	♦	♦	♦	♦	♦	♦	♦	
Regen, Landratsamt	♦	♦	♦	♦	♦	♦	♦	♦	♦	
Poschetsried, Eishalle	♦	♦	♦	♦	♦	♦	♦	♦	♦	
Regen, Freibad	♦	♦	♦	♦	♦	♦	♦	♦	♦	
Regen, Metten Straßfeld	♦	♦	♦	♦	♦	♦	♦	♦	♦	
Rohbach b. Regen	♦	♦	♦	♦	♦	♦	♦	♦	♦	
Pometsaub, Triefenried	♦	♦	♦	♦	♦	♦	♦	♦	♦	
Bischofsmais, Rathaus	♦	♦	♦	♦	♦	♦	♦	♦	♦	
Wastlsg	♦	♦	♦	♦	♦	♦	♦	♦	♦	
Unterbreitenau, Geißl. Tal	♦	♦	♦	♦	♦	♦	♦	♦	♦	
Habschried, Gh Schafflerhof	♦	♦	♦	♦	♦	♦	♦	♦	♦	
Habschried, Burggrafnieder Weg	♦	♦	♦	♦	♦	♦	♦	♦	♦	
Furth b. Triefenried	♦	♦	♦	♦	♦	♦	♦	♦	♦	
Zierbach b. Triefenried	♦	♦	♦	♦	♦	♦	♦	♦	♦	
Triefenried, Bahnhof	♦	♦	♦	♦	♦	♦	♦	♦	♦	
Triefenried, Ort	♦	♦	♦	♦	♦	♦	♦	♦	♦	
March, Ortsmitte	♦	♦	♦	♦	♦	♦	♦	♦	♦	
March, Abzw Berghäuser	♦	♦	♦	♦	♦	♦	♦	♦	♦	
March, Abzw	♦	♦	♦	♦	♦	♦	♦	♦	♦	
Leuthen	♦	♦	♦	♦	♦	♦	♦	♦	♦	
Buckmühle	♦	♦	♦	♦	♦	♦	♦	♦	♦	
Ruhmannsfelden, Bahnhof	♦	♦	♦	♦	♦	♦	♦	♦	♦	
Ruhmannsfelden, Poststr.	♦	♦	♦	♦	♦	♦	♦	♦	♦	
Ruhmannsfelden, Marktplatz	♦	♦	♦	♦	♦	♦	♦	♦	♦	
Ruhmannsfelden, Huberweidsiedlung	♦	♦	♦	♦	♦	♦	♦	♦	♦	
Ruhmannsfelden, Kirchplatz	♦	♦	♦	♦	♦	♦	♦	♦	♦	
Kirchweg	♦	♦	♦	♦	♦	♦	♦	♦	♦	
Zachenberg	♦	♦	♦	♦	♦	♦	♦	♦	♦	
Kockersried	♦	♦	♦	♦	♦	♦	♦	♦	♦	
Gotteszell, Bahnhof	09:06	12:11	15:11	17:22	20:22	10:22	13:22	15:52	22:43	
RB 38 in Richtung Viechhach	09:39	12:39	15:39	17:39	20:39	10:39 Sa	13:39	16:39	-	
RB 35 nach Richtung Plattling	09:22	13:22	16:22	17:22	20:22	10:22	13:22	16:22	-	

* Anmeldung muss spätestens am Vortag erfolgen. ** Fahrt 019 verkehrt nur Samstags von Oktober - März

♦ Haltestelle wird nicht bedient ♦ Innerortsverbindungen Regen nur über Stadtbus Regen An Heiligabend und Silvester kein Verkehr



Der Bus fährt nur Haltestellen an für die eine Anmeldung vorliegt, deshalb verkehrt sich in der Regel die im Fahrplan dargestellte Fahrzeit. Die Anmeldung ist telefonisch über die Fahrwunschzentrale unter der Rufnummer 09921/94 99 964 Mo - So von 6:30 Uhr - 21:00 Uhr möglich und muss spätestens 60 Minuten vor planmäßiger Abfahrt erfolgen. Die voraussichtliche Abfahrts- /Ankunftszeit an den einzelnen Haltestellen wird Ihnen bei der Buchung mitgeteilt. Die tatsächliche Abfahrtszeit an der Starthaltestelle hängt von der Anzahl der Buchungen ab.

Anmeldeschluss	21:00*	Montag bis Freitag				Samstag, Sonn- und Feiertag					
		08:37	11:38	14:15	16:37	18:19	09:19	12:19	15:19	17:19	19:19
Fahrtnummer	024	002	004	022	006	008	010	026	012	020	014
RB 35 aus Richtung Plattling	-	09:35	12:35	13:35	17:35	18:35	09:35	12:35	15:35	17:35	19:35
RB 38 aus Richtung Viechtach	06:40	09:18	12:18	14:18	17:18	19:18	10:18	13:18	16:18	18:18	20:18
Gotteszell, Bahnhof	06:47	09:37	12:38	15:15	17:37	20:24	10:19	13:19	16:19	18:19	20:19
Köckersied	0	0	0	0	0	0	0	0	0	0	0
Zachenberg	0	0	0	0	0	0	0	0	0	0	0
Kirchweg	0	0	0	0	0	0	0	0	0	0	0
Ruhmannsfelden, Kirchplatz	0	0	0	0	0	0	0	0	0	0	0
Ruhmannsfelden, Huberweidiedlung	0	0	0	0	0	0	0	0	0	0	0
Ruhmannsfelden, Marktplatz	0	0	0	0	0	0	0	0	0	0	0
Ruhmannsfelden, Poststraße	0	0	0	0	0	0	0	0	0	0	0
Ruhmannsfelden, Bahnhof	0	0	0	0	0	0	0	0	0	0	0
Buckmühle	0	0	0	0	0	0	0	0	0	0	0
Leuthen	0	0	0	0	0	0	0	0	0	0	0
March, Abzw Berghäuser	0	0	0	0	0	0	0	0	0	0	0
March, Ortsmitte	0	0	0	0	0	0	0	0	0	0	0
Triefenried, Ort	0	0	0	0	0	0	0	0	0	0	0
Triefenried, Bahnhof	0	0	0	0	0	0	0	0	0	0	0
Zierbach b. Triefenried	0	0	0	0	0	0	0	0	0	0	0
Furth b. Triefenried	0	0	0	0	0	0	0	0	0	0	0
Häbschried, Burggrafenrieder Weg	0	0	0	0	0	0	0	0	0	0	0
Häbschried, Gh. Schafflerrhof	0	0	0	0	0	0	0	0	0	0	0
Unterbriettau, Geißkopf Tal	0	0	0	0	0	0	0	0	0	0	0
Wätslög	0	0	0	0	0	0	0	0	0	0	0
Bischofsmais, Rathaus	0	0	0	0	0	0	0	0	0	0	0
Pometsau b. Triefenried	0	0	0	0	0	0	0	0	0	0	0
Rohrbach b. Regen	0	0	0	0	0	0	0	0	0	0	0
Regen, Metten Straßefeld	0	0	0	0	0	0	0	0	0	0	0
Regen, Freibad	0	0	0	0	0	0	0	0	0	0	0
Poschetsried, Eishalle	0	0	0	0	0	0	0	0	0	0	0
Regen, Landratsamt	0	0	0	0	0	0	0	0	0	0	0
Regen, Riedhamring	0	0	0	0	0	0	0	0	0	0	0
Regen, Krampersbacher Steig - Eichenweg	0	0	0	0	0	0	0	0	0	0	0
Regen, Büjgerholzstraße 36 /Pappelweg	0	0	0	0	0	0	0	0	0	0	0
Regen, vhs Arberland	0	0	0	0	0	0	0	0	0	0	0
Regen, Adalbert-Stifter-Str	0	0	0	0	0	0	0	0	0	0	0
Regen, Fraunhoferstraße	0	0	0	0	0	0	0	0	0	0	0
Regen, Firma Schock	0	0	0	0	0	0	0	0	0	0	0
Bäimdorf, Feuerwehrrhaus	0	0	0	0	0	0	0	0	0	0	0
Regen, Altkernheim	0	0	0	0	0	0	0	0	0	0	0
Regen, Rotkreuzhaus	0	0	0	0	0	0	0	0	0	0	0
Regen, Blumen/Rosenstr.	0	0	0	0	0	0	0	0	0	0	0
Regen, Waldfriedhof	0	0	0	0	0	0	0	0	0	0	0
Regen, Johannesfeldstr.	0	0	0	0	0	0	0	0	0	0	0
Regen, Rüsselstraße	0	0	0	0	0	0	0	0	0	0	0
Regen, Auwiesenweg b. Einkaufspark	0	0	0	0	0	0	0	0	0	0	0
Regen, Bahnhof/Busbahnhof	07:48	10:38	13:39	16:16	18:38	21:25	11:20	14:20	17:20	19:20	21:20
RB 35 in Richtung Deggendorf	08:08	11:08	14:08	17:08	19:08	21:08	12:08	15:09	18:09	20:09	22:14
RB 35 in Richtung Zwiesel	-	10:48	13:48	15:48	18:48	20:48	11:48	14:48	17:48	19:48	21:48

* Anmeldung muss spätestens am Vortag erfolgen.

◆ Innerortsverbindungen Regen nur über Stadtbüs Regen An Heiligabend und Silvester kein Verkehr



Der Bus fährt nur Haltestellen an für die eine Anmeldung vorliegt, deshalb verkürzt sich in der Regel die im Fahrplan dargestellte Fahrzeit. Die Anmeldung ist telefonisch über die Fahrwunschzentrale unter der Rufnummer 09921/94 99 964 Mo - So von 6:30 Uhr - 21:00 Uhr möglich und muss spätestens 60 Minuten vor planmäßiger Abfahrt erfolgen. Die voraussichtliche Abfahrts- /Ankunftszeit an den einzelnen Haltestellen wird Ihnen bei der Buchung mitgeteilt. Die tatsächliche Abfahrtszeit an der Starthaltestelle hängt von der Anzahl der Buchungen ab.



Anmeldeschluss Fahrtnummer	Montag bis Freitag				Samstag, Sonn- und Feiertag					
	21:00*	08:00	10:03	13:02	15:05	21:00*	08:05	10:05	13:02	15:05
Bodenmais, Hotel Böhmhof	001	003	005	007	007	009	015	011	017	013
Bodenmais, Campingplatz	ca. 07:44	ca. 09:00	ca. 11:03	ca. 14:02	ca. 16:05	ca. 07:02	ca. 09:05	ca. 11:05	14:02	ca. 17:05
Bodenmais, Hotel Kronberg	♦ (3)	♦ (3)	♦ (3)	♦ (3)	♦ (3)	♦ (3)	♦ (3)	♦ (3)	♦ (3)	♦ (3)
Bodenmais, Hüftenparkplatz	♦ (3)	♦ (3)	♦ (3)	♦ (3)	♦ (3)	♦ (3)	♦ (3)	♦ (3)	♦ (3)	♦ (3)
Bodenmais, Teisbacher Straße	♦ (3)	♦ (3)	♦ (3)	♦ (3)	♦ (3)	♦ (3)	♦ (3)	♦ (3)	♦ (3)	♦ (3)
Bodenmais, Sternhammer	♦ (3)	♦ (3)	♦ (3)	♦ (3)	♦ (3)	♦ (3)	♦ (3)	♦ (3)	♦ (3)	♦ (3)
Maisried, Abzw.	0	0	0	0	0	0	0	0	0	0
Böbrach, Rathaus	0	0	0	0	0	0	0	0	0	0
Böbrach, Lindenweg	0	0	0	0	0	0	0	0	0	0
Böbrach, Ahornweg	0	0	0	0	0	0	0	0	0	0
Auerkiel, Abzw	0	0	0	0	0	0	0	0	0	0
Schrollhof/Eck, Abzw	0	0	0	0	0	0	0	0	0	0
Kronhammer	0	0	0	0	0	0	0	0	0	0
Weghof b. Böbrach	0	0	0	0	0	0	0	0	0	0
Erzendorf	0	0	0	0	0	0	0	0	0	0
Oberauerkiel	0	0	0	0	0	0	0	0	0	0
Unterauerkiel	0	0	0	0	0	0	0	0	0	0
Jägerhaus	0	0	0	0	0	0	0	0	0	0
Katzenbach	0	0	0	0	0	0	0	0	0	0
Schöneck, Abzw. 2	0	0	0	0	0	0	0	0	0	0
Schöneck, Ort	0	0	0	0	0	0	0	0	0	0
Waldmann	0	0	0	0	0	0	0	0	0	0
Nebelberg, Bahnhof Langdorf	0	0	0	0	0	0	0	0	0	0
Brandten	0	0	0	0	0	0	0	0	0	0
Langdorf, Zwieseler Straße	0	0	0	0	0	0	0	0	0	0
Langdorf, Regener Straße	0	0	0	0	0	0	0	0	0	0
Langdorf, Gemeinde	0	0	0	0	0	0	0	0	0	0
Langdorf, Schule	0	0	0	0	0	0	0	0	0	0
Kohlberg	0	0	0	0	0	0	0	0	0	0
Langdorf, Siedlung	0	0	0	0	0	0	0	0	0	0
Schöneck, Abzw	0	0	0	0	0	0	0	0	0	0
Regen, Käseme	♦ (3)	♦ (3)	♦ (3)	♦ (3)	♦ (3)	♦ (3)	♦ (3)	♦ (3)	♦ (3)	♦ (3)
Regen, Abzw Holzbauerstraße	♦ (3)	♦ (3)	♦ (3)	♦ (3)	♦ (3)	♦ (3)	♦ (3)	♦ (3)	♦ (3)	♦ (3)
Regen, Buigenholzstraße/Pappelweg	♦ (3)	♦ (3)	♦ (3)	♦ (3)	♦ (3)	♦ (3)	♦ (3)	♦ (3)	♦ (3)	♦ (3)
Regen, Krampersbacher Steig-Eichenweg	♦ (3)	♦ (3)	♦ (3)	♦ (3)	♦ (3)	♦ (3)	♦ (3)	♦ (3)	♦ (3)	♦ (3)
Regen, Firma Schock	♦ (3)	♦ (3)	♦ (3)	♦ (3)	♦ (3)	♦ (3)	♦ (3)	♦ (3)	♦ (3)	♦ (3)
Bämdorf, Feuerwehrhaus	0	0	0	0	0	0	0	0	0	0
Regen, Bäindsdorfer Str., Anw Kopp	♦ (3)	♦ (3)	♦ (3)	♦ (3)	♦ (3)	♦ (3)	♦ (3)	♦ (3)	♦ (3)	♦ (3)
Regen, Altenheim	♦ (3)	♦ (3)	♦ (3)	♦ (3)	♦ (3)	♦ (3)	♦ (3)	♦ (3)	♦ (3)	♦ (3)
Regen, Rotkreuzhaus	♦ (3)	♦ (3)	♦ (3)	♦ (3)	♦ (3)	♦ (3)	♦ (3)	♦ (3)	♦ (3)	♦ (3)
Regen, Blumen/Rosenstr.	♦ (3)	♦ (3)	♦ (3)	♦ (3)	♦ (3)	♦ (3)	♦ (3)	♦ (3)	♦ (3)	♦ (3)
Regen, Realschule	♦ (3)	♦ (3)	♦ (3)	♦ (3)	♦ (3)	♦ (3)	♦ (3)	♦ (3)	♦ (3)	♦ (3)
Regen, Auwiesenweg b. Einkaufspark	♦ (3)	♦ (3)	♦ (3)	♦ (3)	♦ (3)	♦ (3)	♦ (3)	♦ (3)	♦ (3)	♦ (3)
Regen, Freibad	♦ (3)	♦ (3)	♦ (3)	♦ (3)	♦ (3)	♦ (3)	♦ (3)	♦ (3)	♦ (3)	♦ (3)
Regen, Bahnhof/Busbahnhof	08:44	10:00	12:03	15:02	17:05	08:02	10:05	12:05	15:02	18:05
RB 35 in Richtung Zwiesel	08:48	10:48	12:48	15:48	17:48	08:48	10:48	12:48	15:48	18:48
RB 35 in Richtung Deggendorf	09:08	10:08	12:09	15:09	17:09	08:08	10:08	12:09	15:09	18:09

* Anmeldung muss spätestens am Vortag erfolgen... ♦ Innerortsverbindungen Bodenmais nur über Ortslinie Bodenmais ♦ Innerortsverbindungen Regen nur über Stadtbus Regen An Heiligabend und Silvester kein Verkehr



Der Bus fährt nur Haltestellen an für die eine Anmeldung vorliegt, deshalb verkürzt sich in der Regel die im Fahrplan dargestellte Fahrzeit. Die Anmeldung ist telefonisch über die Fahrwunschzentrale unter der Rufnummer 09921/94 99 964 Mo - So von 6:30 Uhr - 21:00 Uhr möglich und muss spätestens 60 Minuten vor planmäßiger Abfahrt erfolgen. Die voraussichtliche Abfahrts- / Ankunftszeit an den einzelnen Haltestellen wird Ihnen bei der Buchung mitgeteilt. Die tatsächliche Abfahrtszeit an der Starthaltestelle hängt von der Anzahl der Buchungen ab.



Anmeldeschluss	Montag bis Freitag				Samstag, Sonn- und Feiertag				
	09:01	11:59	17:20	18:09	21:00	09:04	11:54	14:54	18:09
Fahrtnummer	002	004	006	008	018	020	012	014	016
RB 35 aus Richtung Zwiesel	09:08	12:09	18:09	19:09	07:01	09:08	12:09	15:08	19:08
RB 35 aus Richtung Deggendorf	09:48	12:48	17:48	18:48	07:48	09:48	12:48	15:48	18:48
Regen, Bahnhof/Busbahnhof	10:02	13:00	18:20	19:10	08:04	10:04	12:55	15:55	19:10
Regen, Freibad	♦	♦	♦	♦	♦	♦	♦	♦	♦
Regen, Auwiesweg b. Einkaufspark	♦	♦	♦	♦	♦	♦	♦	♦	♦
Regen, Realschule	♦	♦	♦	♦	♦	♦	♦	♦	♦
Regen, Blumen/Rosenstr.	♦	♦	♦	♦	♦	♦	♦	♦	♦
Regen, Rotkreuzhaus	♦	♦	♦	♦	♦	♦	♦	♦	♦
Regen, Altenheim	♦	♦	♦	♦	♦	♦	♦	♦	♦
Regen, Bärndorfer Str. Anw Kopp	♦	♦	♦	♦	♦	♦	♦	♦	♦
Bamdorf, Feuerwehrhaus	♦	♦	♦	♦	♦	♦	♦	♦	♦
Regen, Firma Schock	♦	♦	♦	♦	♦	♦	♦	♦	♦
Regen, Krampersbacher Steig-Eichenweg	♦	♦	♦	♦	♦	♦	♦	♦	♦
Regen, Bürgelholzstraße/Pappelweg	♦	♦	♦	♦	♦	♦	♦	♦	♦
Regen, Abzw Hofbauerstraße	♦	♦	♦	♦	♦	♦	♦	♦	♦
Regen, Kaseune	♦	♦	♦	♦	♦	♦	♦	♦	♦
Schoneck, Abzw	♦	♦	♦	♦	♦	♦	♦	♦	♦
Langdorf, Siedlung	♦	♦	♦	♦	♦	♦	♦	♦	♦
Kohlberg	♦	♦	♦	♦	♦	♦	♦	♦	♦
Langdorf, Schule	♦	♦	♦	♦	♦	♦	♦	♦	♦
Langdorf, Gemeinde	♦	♦	♦	♦	♦	♦	♦	♦	♦
Nebelberg, Bahnhof Langdorf	♦	♦	♦	♦	♦	♦	♦	♦	♦
Langdorf, Zwieseler Straße	♦	♦	♦	♦	♦	♦	♦	♦	♦
Brandten	♦	♦	♦	♦	♦	♦	♦	♦	♦
Nebelberg, Bahnhof Langdorf	♦	♦	♦	♦	♦	♦	♦	♦	♦
Waldmann	♦	♦	♦	♦	♦	♦	♦	♦	♦
Schoneck, Ort	♦	♦	♦	♦	♦	♦	♦	♦	♦
Schoneck, Abzw 2	♦	♦	♦	♦	♦	♦	♦	♦	♦
Katzenbach	♦	♦	♦	♦	♦	♦	♦	♦	♦
Jägerhaus	♦	♦	♦	♦	♦	♦	♦	♦	♦
Unterauerkiel	♦	♦	♦	♦	♦	♦	♦	♦	♦
Oberauerkiel	♦	♦	♦	♦	♦	♦	♦	♦	♦
Etzendorf	♦	♦	♦	♦	♦	♦	♦	♦	♦
Weghof b. Böbrach	♦	♦	♦	♦	♦	♦	♦	♦	♦
Kronhammer	♦	♦	♦	♦	♦	♦	♦	♦	♦
Schrollhof/Eck, Abzw	♦	♦	♦	♦	♦	♦	♦	♦	♦
Auerkiel, Abzw	♦	♦	♦	♦	♦	♦	♦	♦	♦
Böbrach, Ahornweg	♦	♦	♦	♦	♦	♦	♦	♦	♦
Böbrach, Lindenweg	♦	♦	♦	♦	♦	♦	♦	♦	♦
Böbrach, Rathaus	♦	♦	♦	♦	♦	♦	♦	♦	♦
Maisried, Abzw.	♦	♦	♦	♦	♦	♦	♦	♦	♦
Bodenmais, Sternhammer	♦	♦	♦	♦	♦	♦	♦	♦	♦
Bodenmais, Teisbacher Straße	♦	♦	♦	♦	♦	♦	♦	♦	♦
Bodenmais, Hüttenparkplatz	♦	♦	♦	♦	♦	♦	♦	♦	♦
Bodenmais, Hotel Kronberg	♦	♦	♦	♦	♦	♦	♦	♦	♦
Bodenmais, Campingplatz	♦	♦	♦	♦	♦	♦	♦	♦	♦
Bodenmais, Hotel Böhmhof	♦	♦	♦	♦	♦	♦	♦	♦	♦
Bodenmais, Regener Straße	♦	♦	♦	♦	♦	♦	♦	♦	♦
RB 35 aus Richtung Zwiesel	ca. 11:02	ca. 14:00	ca. 18:02	ca. 20:10	ca. 09:04	11:04	ca. 13:55	ca. 16:55	ca. 20:10
Bodenmais, Rathaus/Bahnhof	♦	♦	♦	♦	♦	♦	♦	♦	♦
RB 37 in Richtung Zwiesel	ca. 11:02	ca. 14:00	ca. 18:29	ca. 20:10	ca. 09:04	11:04	ca. 13:55	ca. 16:55	ca. 20:10
Bodenmais, Seniorenresidenz	♦	♦	♦	♦	♦	♦	♦	♦	♦
Mooshof	♦	♦	♦	♦	♦	♦	♦	♦	♦
Mais bei Bodenmais	♦	♦	♦	♦	♦	♦	♦	♦	♦
Maisau	♦	♦	♦	♦	♦	♦	♦	♦	♦
Haberbühl	♦	♦	♦	♦	♦	♦	♦	♦	♦
Unterried, Köpplwirt	♦	♦	♦	♦	♦	♦	♦	♦	♦
Oberried bei Drachseisried	♦	♦	♦	♦	♦	♦	♦	♦	♦
Frathau	♦	♦	♦	♦	♦	♦	♦	♦	♦
Unterrehberg	♦	♦	♦	♦	♦	♦	♦	♦	♦
Drachseisried, Dorfplatz	♦	♦	♦	♦	♦	♦	♦	♦	♦
Trautamsried	♦	♦	♦	♦	♦	♦	♦	♦	♦
Exenbach	♦	♦	♦	♦	♦	♦	♦	♦	♦
Ambruck, Dorfplatz	♦	♦	ca. 19:01	♦	♦	♦	♦	♦	♦

* Anmeldung muss spätestens am Vortag erfolgen..

♦ Innerortsverbindungen Bodenmais nur über Ortslinie Bodenmais

♦ Innerortsverbindungen Regen nur über Stadtbus Regen

♦ An Heiligabend und Silvester kein Vorkehr

Anmeldeschluss Fahrtnummer	Montag bis Freitag				Samstag, Sonn- und Feiertag				
	21:00	08:16	10:16	14:00	17:20	21:00	08:16	12:16	18:00
RB 35 aus Richtung Deggendorf Regen, Rusei Straße Regen, Auwiesweg b.Einkaufspark Regen, Postamt Rinnachmünd Schweinbühl, Ort Schweinbühl, Kapelle Zwieselberg, Info Zentrum Innenried Tröppkeller Zwiesel, Brauerei Pfeffer Zwiesel, Anger Zwiesel, Stadtplatz Schott Brunnen Zwiesel, Waldesruhweg/Ferienpark Arber Zwiesel, Kreuz, Röckleinstr./Innenriedestr.	07:48 ca. 07:51	08:48 ca. 09:16	10:48 ca. 11:16	14:48 ca. 15:00	17:48 ca. 18:20	07:48 ca. 07:51	08:48 ca. 09:16	12:48 ca. 13:16	18:48 ca. 19:00
RB 35 aus Richtung Regen RB 37 aus Richtung Bodenmais RB 36 aus Richtung Grafenau Zwiesel, Bahnhof Zwiesel, Kath. Kirche Zwiesel, Seniorenheim/Pfarrer-Fürst-Straße Zwiesel, Anton-Pech-Straße Zwiesel, Busbahnhof Zwiesel, Glaspark/Glasmuseum Theresienthal, Rotkott Theresienthal, Linke Haus Fällenrechen Ludwigsthal, Gh. Pauli Ludwigsthal, Kirche	07:57	08:58 08:49 08:55	10:58 10:49 10:55	14:58 14:49 14:55	18:58 18:49 18:55	07:57	08:58 08:49 08:55	12:58 12:49 12:55	18:58 18:49 18:55
Ludwigsthal, Haus zur Wildnis (B1) Defternik Zwieslerwaldhaus, Abzw Regenhütte, Ort Seebachschleife, Abzw Bayer. Eisenstein, Tankstelle/Bahnhofstr. Bayer. Eisenstein, Schule Bayer. Eisenstein, Local-Bahn-Museum Bayer. Eisenstein, P-Grenzübergang Bayer. Eisenstein, Blumenweg Bayer. Eisenstein, Bayernwaldstr. Bayer. Eisenstein, Bayer.Häusl Bayer. Eisenstein, Neuhütte Bayer. Eisenstein, Bahnhof Anschluss an Skibus 6081									
	ca. 08:39 08:50	ca. 10:04 10:17	ca. 12:04 12:17	ca. 15:48	ca. 19:08	ca. 08:39 08:50	ca. 10:04 10:17	ca. 14:04 14:17	ca. 19:48

* Anmeldung muss spätestens am Vortag erfolgen..

♦ Innerortsverbindungen Zwiesel nur über Stadtbus Zwiesel Nur ortsgesbundene Bahnhofsanbindung An Heiligabend und Silvester kein Verkehr



Der Bus fährt nur Haltestellen an für die eine Anmeldung vorliegt, deshalb verkürzt sich in der Regel die im Fahrplan dargestellte Fahrzeit. Die Anmeldung ist telefonisch über die Fahrwunschzentrale unter der Rufnummer 09921/9499964 Mo - So von 6:30 Uhr - 21:00 Uhr möglich und muss spätestens 60 Minuten vor planmäßiger Abfahrt erfolgen. Die voraussichtliche Abfahrts- /Ankunftszeit an den einzelnen Haltestellen wird Ihnen bei der Buchung mitgeteilt. Die tatsächliche Abfahrtszeit an der Starthaltestelle hängt von der Anzahl der Buchungen ab.

Anmeldeschluss	Montag bis Freitag				Samstag, Sonn- und Feiertag			
	07:13	12:45	13:45	21:00*	09:13	12:45	13:45	15:45
Fahrtnummer	001	005	007 (Feiert)	015	009	017	011	013
Anschluss an Skibus 6081		13:40	14:40			13:40	14:40	16:40
Bayer. Eisenstein, Bahnhof	ca. 08:10	ca. 13:45	ca. 14:45	ca. 07:10	ca. 10:13	ca. 13:45	ca. 14:45	ca. 16:45
Bayer. Eisenstein, Neuühle	⊙	⊙	⊙	⊙	⊙	⊙	⊙	⊙
Bayer. Eisenstein, Bayer. Häusl	⊙	⊙	⊙	⊙	⊙	⊙	⊙	⊙
Bayer. Eisenstein, Bayernwaldstraße	⊙	⊙	⊙	⊙	⊙	⊙	⊙	⊙
Bayer. Eisenstein, Blumenweg	⊙	⊙	⊙	⊙	⊙	⊙	⊙	⊙
Bayer. Eisenstein, P.-Grenzübergang	⊙	⊙	⊙	⊙	⊙	⊙	⊙	⊙
Bayer. Eisenstein, Local-Bahn-Museum	⊙	⊙	⊙	⊙	⊙	⊙	⊙	⊙
Bayer. Eisenstein, Schule	⊙	⊙	⊙	⊙	⊙	⊙	⊙	⊙
Bayer. Eisenstein, Tankstelle/Fußballplatz	⊙	⊙	⊙	⊙	⊙	⊙	⊙	⊙
Seebachschleife, Abzw	⊙	⊙	⊙	⊙	⊙	⊙	⊙	⊙
Regenhütte, Ort	⊙	⊙	⊙	⊙	⊙	⊙	⊙	⊙
Zwieselwaldhaus, Abzw	⊙	⊙	⊙	⊙	⊙	⊙	⊙	⊙
Deffernik	⊙	⊙	⊙	⊙	⊙	⊙	⊙	⊙
Ludwigsthal, Haus zur Wildnis (B1)	⊙	⊙	⊙	⊙	⊙	⊙	⊙	⊙
Ludwigsthal, Kirche	⊙	⊙	⊙	⊙	⊙	⊙	⊙	⊙
Ludwigsthal, Gh. Pauli	⊙	⊙	⊙	⊙	⊙	⊙	⊙	⊙
Fallenrechen	⊙	⊙	⊙	⊙	⊙	⊙	⊙	⊙
Therienthal, Linke Haus	⊙	⊙	⊙	⊙	⊙	⊙	⊙	⊙
Therienthal, Roikot	⊙	⊙	⊙	⊙	⊙	⊙	⊙	⊙
Zwiesel, Glaspark/Glasmuseum	⊙	⊙	⊙	⊙	⊙	⊙	⊙	⊙
Zwiesel, Busbahnhof	◆	◆	◆	◆	◆	◆	◆	◆
Zwiesel, Anton-Pech-Straße	◆	◆	◆	◆	◆	◆	◆	◆
Zwiesel, Seniorenheim/Pfarrer-Fürst-Straße	◆	◆	◆	◆	◆	◆	◆	◆
Zwiesel, Kath. Kirche	◆	◆	◆	◆	◆	◆	◆	◆
Zwiesel, Bahnhof	⊙	⊙	⊙	⊙	⊙	⊙	⊙	⊙
RB 35 in Richtung Regen	08:59	14:59	15:59	07:59	10:59	14:59	15:59	17:59
RB 37 in Richtung Bodenmais	09:02	15:02	16:02	09:02	11:02	15:02	16:02	18:02
RB 36 in Richtung Grafenau	09:02	15:02	16:02	09:02	11:02	15:02	16:02	18:02
Zwiesel, Kreuz, Rückleitenstraße/Innenriederstraße	◆		◆	◆	◆	◆	◆	◆
Zwiesel, Waldesruhweg/Ferienpark Arber	◆		◆	◆	◆	◆	◆	◆
Zwiesel, Stadtplatz Sparkasse	◆		◆	◆	◆	◆	◆	◆
Zwiesel, Anger	◆		◆	◆	◆	◆	◆	◆
Zwiesel, Brauerei Pfeffer	◆		◆	◆	◆	◆	◆	◆
Tropfkeller	⊙		⊙	⊙	⊙	⊙	⊙	⊙
Innenried	⊙		⊙	⊙	⊙	⊙	⊙	⊙
Zwieselberg, Info Zentrum	⊙		⊙	⊙	⊙	⊙	⊙	⊙
Schweinhütt, Kapelle	⊙		⊙	⊙	⊙	⊙	⊙	⊙
Schweinhütt, Ort	⊙		⊙	⊙	⊙	⊙	⊙	⊙
Richtnachmündt	⊙		⊙	⊙	⊙	⊙	⊙	⊙
Regen, Postamt	⊙		⊙	⊙	⊙	⊙	⊙	⊙
Regen, Auwiesenweg b. Einkaufspark	⊙		⊙	⊙	⊙	⊙	⊙	⊙
Regen, Ruselestraße	08:58	14:24	15:33	07:58	11:01	14:33	15:33	17:33
RB 35 in Richtung Deggendorf	09:08	15:09	16:09	08:08	11:08	15:09	16:09	18:09

* Anmeldung muss spätestens am Vortag erfolgen. | Haltestelle wird nicht bedient ◆ Innerortsverbindungen Zwiesel ntr über Stadtbuss Zwiesel Nur ortsgebundene Bahnhofsanbindung An Heiligabend und Silvester kein Verkehr



Anmeldeschluss Fahrtnummer	Montag bis Freitag				Samstag, Sonn- und Feiertag			
	21:00*	08:25	11:41	14:10	09:10	12:48	15:38	17:31
Kaltenbrunn bei Kirchberg im Wald	001	003	005	007	009	017	019	015
Untermittendorf, Feuerwehrrhaus	ca. 07:32	ca. 09:25	ca. 12:41	ca. 15:10	ca. 07:38	ca. 13:48	ca. 16:38	ca. 18:31
Raindorf bei Kirchberg im Wald	⊙	⊙	⊙	⊙	⊙	⊙	⊙	⊙
Oberfeld	⊙	⊙	⊙	⊙	⊙	⊙	⊙	⊙
Hangenleithen	⊙	⊙	⊙	⊙	⊙	⊙	⊙	⊙
Höllmannsried, Abzw	⊙	⊙	⊙	⊙	⊙	⊙	⊙	⊙
Hollmannsried	⊙	⊙	⊙	⊙	⊙	⊙	⊙	⊙
Holzühle	⊙	⊙	⊙	⊙	⊙	⊙	⊙	⊙
Kirchberg im Wald, Busbahnhof	⊙	⊙	⊙	⊙	⊙	⊙	⊙	⊙
Kirchberg im Wald, Anthonplatz	⊙	⊙	⊙	⊙	⊙	⊙	⊙	⊙
Unternaglbach	⊙	⊙	⊙	⊙	⊙	⊙	⊙	⊙
Sommersberg	⊙	⊙	⊙	⊙	⊙	⊙	⊙	⊙
Kirchberg im Wald, Sportplatz	⊙	⊙	⊙	⊙	⊙	⊙	⊙	⊙
Unterneuhaus	⊙	⊙	⊙	⊙	⊙	⊙	⊙	⊙
Ebertsried, Abzw	⊙	⊙	⊙	⊙	⊙	⊙	⊙	⊙
Schleebegg	⊙	⊙	⊙	⊙	⊙	⊙	⊙	⊙
Zell bei Regen	⊙	⊙	⊙	⊙	⊙	⊙	⊙	⊙
Dösingerried	⊙	⊙	⊙	⊙	⊙	⊙	⊙	⊙
Seiboldsried v. Wald	⊙	⊙	⊙	⊙	⊙	⊙	⊙	⊙
Ritzmaiersäge	⊙	⊙	⊙	⊙	⊙	⊙	⊙	⊙
Ritzmais, Abzw	⊙	⊙	⊙	⊙	⊙	⊙	⊙	⊙
Hochbruck, Regener Str.	⊙	⊙	⊙	⊙	⊙	⊙	⊙	⊙
Hochdorf bei Bischofsmais	⊙	⊙	⊙	⊙	⊙	⊙	⊙	⊙
Füllersäge	⊙	⊙	⊙	⊙	⊙	⊙	⊙	⊙
Fahrnbach, Ortsmitte	⊙	⊙	⊙	⊙	⊙	⊙	⊙	⊙
Bischofsmais, Rathaus	⊙	⊙	⊙	⊙	⊙	⊙	⊙	⊙
Bus 4116 in Richtung Deggendorf	08:20	-	-	-	08:20	-	-	-
Wastisag	⊙	⊙	⊙	⊙	⊙	⊙	⊙	⊙
Augrub	⊙	⊙	⊙	⊙	⊙	⊙	⊙	⊙
Reinhartsmais, Hausnr. 2	⊙	⊙	⊙	⊙	⊙	⊙	⊙	⊙
Oberneuhaus	⊙	⊙	⊙	⊙	⊙	⊙	⊙	⊙
Weißenstein, Ort	⊙	⊙	⊙	⊙	⊙	⊙	⊙	⊙
Weißenstein, Nord	⊙	⊙	⊙	⊙	⊙	⊙	⊙	⊙
Kattersdorf, Waldferiendorf	⊙	⊙	⊙	⊙	⊙	⊙	⊙	⊙
Kattersdorf	⊙	⊙	⊙	⊙	⊙	⊙	⊙	⊙
Poschetsried, Eishalle	⊙	⊙	⊙	⊙	⊙	⊙	⊙	⊙
Regen, Landratsamt	◆	◆	◆	◆	◆	◆	◆	◆
Regen, Blumern/Rosenstr.	◆	◆	◆	◆	◆	◆	◆	◆
Regen, Stadtplatz	◆	◆	◆	◆	◆	◆	◆	◆
Regen, Ruedelstraße	◆	◆	◆	◆	◆	◆	◆	◆
Regen, Freibad	◆	◆	◆	◆	◆	◆	◆	◆
Regen, Firma Schock	◆	◆	◆	◆	◆	◆	◆	◆
Regen, Auwiesenweg b. Einkaufspark	◆	◆	◆	◆	◆	◆	◆	◆
Regen, Bahnhof / Busbahnhof	08:46	10:39	13:55	16:24	08:52	11:24	17:52	19:45
RB 35 in Richtung Zwiesel	09:48	10:48	14:48	16:48	09:48	11:48	18:48	19:48
RB 35 in Richtung Deggendorf	09:08	11:08	14:09	17:09	09:08	12:09	18:09	20:09

* Anmeldung muss spätestens am Vortag erfolgen.

◆ Innerortsverbindungen Regen nur über Stadtbuss Regen

An Heiligabend und Silvester kein Verkehr





Anmeldeschluss	Montag bis Freitag				Samstag, Sonn- und Feiertag				
	09:43	15:28	17:20	19:11	08:00	10:10	14:55	18:55	21:00
Fahrtnummer	002	004	006	008	074	010	012	016	022**
RB 35 aus Richtung Zwiessel	10:08	16:09	18:08	20:09	08:08	11:08	15:09	19:09	21:09
RB 35 aus Richtung Deggendorf	09:48	15:48	17:48	19:48	08:48	10:48	15:48	19:48	21:48
Regen, Bahnhof / Busbahnhof	10:43	16:28	18:20	20:11	09:00	11:10	15:55	19:55	22:00
Regen, Auiwiesenweg b. Einkaufspark	♦	♦	♦	♦	♦	♦	♦	♦	♦
Regen, Firma Schock	♦	♦	♦	♦	♦	♦	♦	♦	♦
Regen, Freibad	♦	♦	♦	♦	♦	♦	♦	♦	♦
Regen, Ruseelstraße	♦	♦	♦	♦	♦	♦	♦	♦	♦
Regen, Stadtplatz	♦	♦	♦	♦	♦	♦	♦	♦	♦
Regen, Blumen/Rosenstr.	♦	♦	♦	♦	♦	♦	♦	♦	♦
Regen, Landratsamt	♦	♦	♦	♦	♦	♦	♦	♦	♦
Poschetsried, Eishalle	♦	♦	♦	♦	♦	♦	♦	♦	♦
Kattersdorf	♦	♦	♦	♦	♦	♦	♦	♦	♦
Kattersdorf, Waldferienendorf	♦	♦	♦	♦	♦	♦	♦	♦	♦
Weißenstein, Nord	♦	♦	♦	♦	♦	♦	♦	♦	♦
Weißenstein, Ort	♦	♦	♦	♦	♦	♦	♦	♦	♦
Oberneumais	♦	♦	♦	♦	♦	♦	♦	♦	♦
Reinhartsmais, Hausnr. 2	♦	♦	♦	♦	♦	♦	♦	♦	♦
Augrub	♦	♦	♦	♦	♦	♦	♦	♦	♦
Wastlsäg	♦	♦	♦	♦	♦	♦	♦	♦	♦
Bischofsmais, Rathaus	♦	♦	♦	♦	♦	♦	♦	♦	♦
Fahnbach, Ortsmitte	♦	♦	♦	♦	♦	♦	♦	♦	♦
Füllersäge	♦	♦	♦	♦	♦	♦	♦	♦	♦
Hochdorf bei Bischofsmais	♦	♦	♦	♦	♦	♦	♦	♦	♦
Hochbruck, Ruseelstraße	♦	♦	♦	♦	♦	♦	♦	♦	♦
Ritzmais, Abzw	♦	♦	♦	♦	♦	♦	♦	♦	♦
Ritzmaisersäge	♦	♦	♦	♦	♦	♦	♦	♦	♦
Seiboldsried v. Wald	♦	♦	♦	♦	♦	♦	♦	♦	♦
Dösingerried	♦	♦	♦	♦	♦	♦	♦	♦	♦
Zell bei Regen	♦	♦	♦	♦	♦	♦	♦	♦	♦
Schleebegg	♦	♦	♦	♦	♦	♦	♦	♦	♦
Ebertsried, Abzw	♦	♦	♦	♦	♦	♦	♦	♦	♦
Unterneumais	♦	♦	♦	♦	♦	♦	♦	♦	♦
Kirchberg im Wald, Sportplatz	♦	♦	♦	♦	♦	♦	♦	♦	♦
Sommersberg	♦	♦	♦	♦	♦	♦	♦	♦	♦
Unternaglbach	♦	♦	♦	♦	♦	♦	♦	♦	♦
Kirchberg im Wald, Amthofplatz	♦	♦	♦	♦	♦	♦	♦	♦	♦
Kirchberg im Wald, Busbahnhof	♦	♦	♦	♦	♦	♦	♦	♦	♦
Holzühle	♦	♦	♦	♦	♦	♦	♦	♦	♦
Höllmannsried	♦	♦	♦	♦	♦	♦	♦	♦	♦
Höllmannsried, Abzw	♦	♦	♦	♦	♦	♦	♦	♦	♦
Hängenleithen	♦	♦	♦	♦	♦	♦	♦	♦	♦
Oberfeld	♦	♦	♦	♦	♦	♦	♦	♦	♦
Raindorf bei Kirchberg im Wald	♦	♦	♦	♦	♦	♦	♦	♦	♦
Untermittlerdorf, Feuerwehrrhaus	♦	♦	♦	♦	♦	♦	♦	♦	♦
Kaltenbrunn bei Kirchberg im Wald	♦	♦	♦	♦	♦	♦	♦	♦	♦
	ca. 11:57	ca. 17:42	ca. 19:34	ca. 21:25	ca. 10:14	ca. 12:24	ca. 17:09	ca. 21:09	23:05

* Anmeldung muss spätestens am Vortag erfolgen.

** Fahrt 022 verkehrt nur Samstags von Oktober - März

| Haltestelle wird nicht bedient



Immerortsverbindungen Regen nur über Stadtbuss Regen

An Heiligabend und Silvester kein Verkehr



Der Bus fährt nur Haltestellen an für die eine Anmeldung vorliegt, deshalb verkürzt sich in der Regel die im Fahrplan dargestellte Fahrzeit. Die Anmeldung ist telefonisch über die Fahrwunschzentrale unter der Rufnummer 09921/94 99 964 Mo - So von 6:30 Uhr - 21:00 Uhr möglich und muss spätestens 60 Minuten vor planmäßiger Abfahrt erfolgen. Die voraussichtliche Abfahrts- / Ankunftszeit an den einzelnen Haltestellen wird Ihnen bei der Buchung mitgeteilt. Die tatsächliche Abfahrtszeit an der Starthaltestelle hängt von der Anzahl der Buchungen ab.



Anmeldeschluss Fahrtnummer	Montag bis Freitag					Samstag, Sonn- und Feiertag							
	21:00*	21:00*	08:50	11:50	13:20	14:50	18:20	07:50	10:50	12:50	14:50	16:10	17:45
ca. 05:44	03	001	ca. 09:50	ca. 12:50	ca. 14:20	ca. 15:50	ca. 19:20	ca. 08:50	ca. 11:50	ca. 13:50	ca. 15:50	ca. 17:10	ca. 18:45
Abtschlag	0	0	0	0	0	0	0	0	0	0	0	0	0
Röhmachmühle, Abzw Grünbach	0	0	0	0	0	0	0	0	0	0	0	0	0
Kirchdorf i. Wald	0	0	0	0	0	0	0	0	0	0	0	0	0
Bruck bei Kirchdorf i. Wald	0	0	0	0	0	0	0	0	0	0	0	0	0
Grünbichl	0	0	0	0	0	0	0	0	0	0	0	0	0
Schlag	0	0	0	0	0	0	0	0	0	0	0	0	0
Schlag, Stiedlung	0	0	0	0	0	0	0	0	0	0	0	0	0
Haid bei Kirchdorf i. Wald	0	0	0	0	0	0	0	0	0	0	0	0	0
Grub bei Rinchnach	0	0	0	0	0	0	0	0	0	0	0	0	0
Ried bei Rinchnach, Abzw	0	0	0	0	0	0	0	0	0	0	0	0	0
Rinchnach, Schönanger	0	0	0	0	0	0	0	0	0	0	0	0	0
Rinchnach, Rosenau	0	0	0	0	0	0	0	0	0	0	0	0	0
Gehmannsberg bei Rinchnach	0	0	0	0	0	0	0	0	0	0	0	0	0
Rinchnach, Zentrum	0	0	0	0	0	0	0	0	0	0	0	0	0
Rinchnach, Kindergarten	0	0	0	0	0	0	0	0	0	0	0	0	0
Klessing bei Rinchnach, Abzw	0	0	0	0	0	0	0	0	0	0	0	0	0
Hintersberg, Abzw	0	0	0	0	0	0	0	0	0	0	0	0	0
Rinchnach, Busbahnhof	0	0	0	0	0	0	0	0	0	0	0	0	0
Kasberg, Abzw	0	0	0	0	0	0	0	0	0	0	0	0	0
Hönigsgrub, Abzw	0	0	0	0	0	0	0	0	0	0	0	0	0
Großlotzenried	0	0	0	0	0	0	0	0	0	0	0	0	0
Weißenstein, Ort	0	0	0	0	0	0	0	0	0	0	0	0	0
Weißenstein, Nord	0	0	0	0	0	0	0	0	0	0	0	0	0
Weißenstein, Akademie	0	0	0	0	0	0	0	0	0	0	0	0	0
Kattersdorf, Waldferiendorf	0	0	0	0	0	0	0	0	0	0	0	0	0
Kattersdorf	0	0	0	0	0	0	0	0	0	0	0	0	0
Poschetsried, Eishalle	0	0	0	0	0	0	0	0	0	0	0	0	0
Poschetsried, Abzw	0	0	0	0	0	0	0	0	0	0	0	0	0
Regen, Landratsamt	1	0	0	0	0	0	0	0	0	0	0	0	0
Regen, Riedhamring	1	0	0	0	0	0	0	0	0	0	0	0	0
Regen, Krampersbacher Steig - Eichenweg	1	0	0	0	0	0	0	0	0	0	0	0	0
Regen, Bürgelholzstraße/Pappelweg	1	0	0	0	0	0	0	0	0	0	0	0	0
Regen, Realschule	1	0	0	0	0	0	0	0	0	0	0	0	0
Regen, Adalbert-Stifter-Str.	1	0	0	0	0	0	0	0	0	0	0	0	0
Regen, Firma Schock	0	0	0	0	0	0	0	0	0	0	0	0	0
Bairndorf, Feuerwehrhaus	1	0	0	0	0	0	0	0	0	0	0	0	0
Regen, Altenheim	1	0	0	0	0	0	0	0	0	0	0	0	0
Regen, Rotkreuzhaus	1	0	0	0	0	0	0	0	0	0	0	0	0
Regen, Blumen/Rosenstr.	1	0	0	0	0	0	0	0	0	0	0	0	0
Regen, Johannesfeldstr.	1	0	0	0	0	0	0	0	0	0	0	0	0
Regen, Freibad	1	0	0	0	0	0	0	0	0	0	0	0	0
Regen, Rüsselstraße	1	0	0	0	0	0	0	0	0	0	0	0	0
Regen, Auwiesenweg b. Einkaufspark	1	0	0	0	0	0	0	0	0	0	0	0	0
Regen, Bahnhof/Busbahnhof	06:13	08:54	10:54	13:54	15:24	16:54	20:24	09:54	12:54	14:54	16:54	18:14	19:49
RB 35 in Richtung Deggendorf	06:30	09:08	11:08	14:08	16:09	17:09	21:09	10:08	13:08	15:09	17:09	19:09	20:09

* Anmeldung muss spätestens am Vortag erfolgen Innenortverbindungen Regen nur über Stadtbuss Regen An Heiligabend und Silvester kein Verkehr



Der Bus fährt nur Haltestellen an für die eine Anmeldung vorliegt, deshalb verkürzt sich in der Regel die im Fahrplan dargestellte Fahrzeit. Die Anmeldung ist telefonisch über die Fahrwunschzentrale unter der Rufnummer 09921/94 99 964 Mo - So von 6:30 Uhr - 21:00 Uhr möglich und muss spätestens 60 Minuten vor planmäßiger Abfahrt erfolgen. Die voraussichtliche Abfahrts-/Ankunftszeit an den einzelnen Haltestellen wird Ihnen bei der Buchung mitgeteilt. Die tatsächliche Abfahrtszeit an der Starthaltestelle hängt von der Anzahl der Buchungen ab.



Anmeldeschluss	Montag bis Freitag					Samstag, Sonn- und Feiertag						
	07:20	10:55	12:55	15:20	17:20	18:55	21:00*	09:55	13:55	15:55	18:55	21:00
Fahrtnummer	024	002	004	026	006	008	028	010	030	016	022	014**
RB 35 aus Richtung Deggendorf	07:48	11:48	13:48	15:48	17:48	19:48	07:48	10:48	14:48	16:48	19:48	21:48
Regen, Bahnhof/Busbahnhof	08:20	11:55	13:55	16:20	18:20	19:55	08:00	10:55	14:55	16:55	19:55	22:00
Regen, Auwiesenweg b. Einkaufspark	♦	♦	♦	♦	♦	♦	♦	♦	♦	♦	♦	♦
Regen, Rüsselstraße	♦	♦	♦	♦	♦	♦	♦	♦	♦	♦	♦	♦
Regen, Freibad	♦	♦	♦	♦	♦	♦	♦	♦	♦	♦	♦	♦
Regen, Johannesfeldstr.	♦	♦	♦	♦	♦	♦	♦	♦	♦	♦	♦	♦
Regen, Blumen/Rosenstr.	♦	♦	♦	♦	♦	♦	♦	♦	♦	♦	♦	♦
Regen, Rotkreuzhaus	♦	♦	♦	♦	♦	♦	♦	♦	♦	♦	♦	♦
Regen, Altenheim	♦	♦	♦	♦	♦	♦	♦	♦	♦	♦	♦	♦
Bämdorf, Feuerwehrhaus	♦	♦	♦	♦	♦	♦	♦	♦	♦	♦	♦	♦
Regen, Firma Schock	♦	♦	♦	♦	♦	♦	♦	♦	♦	♦	♦	♦
Regen, Adalbert-Stifter-Str	♦	♦	♦	♦	♦	♦	♦	♦	♦	♦	♦	♦
Regen, Realschule	♦	♦	♦	♦	♦	♦	♦	♦	♦	♦	♦	♦
Regen, Bürgerholzstraße/Pappelweg	♦	♦	♦	♦	♦	♦	♦	♦	♦	♦	♦	♦
Regen, Krampersbacher Steig - Eichenweg	♦	♦	♦	♦	♦	♦	♦	♦	♦	♦	♦	♦
Regen, Riedhamring	♦	♦	♦	♦	♦	♦	♦	♦	♦	♦	♦	♦
Regen, Landratsamt	♦	♦	♦	♦	♦	♦	♦	♦	♦	♦	♦	♦
Poschetsried, Abzw	♦	♦	♦	♦	♦	♦	♦	♦	♦	♦	♦	♦
Poschetsried, Eishalle	♦	♦	♦	♦	♦	♦	♦	♦	♦	♦	♦	♦
Kattersdorf	♦	♦	♦	♦	♦	♦	♦	♦	♦	♦	♦	♦
Kattersdorf, Waldferienendorf	♦	♦	♦	♦	♦	♦	♦	♦	♦	♦	♦	♦
Weißenstein, Akademie	♦	♦	♦	♦	♦	♦	♦	♦	♦	♦	♦	♦
Weißenstein, Nord	♦	♦	♦	♦	♦	♦	♦	♦	♦	♦	♦	♦
Weißenstein, Ort	♦	♦	♦	♦	♦	♦	♦	♦	♦	♦	♦	♦
Großloitzennied	♦	♦	♦	♦	♦	♦	♦	♦	♦	♦	♦	♦
Hönigsgrub, Abzw	♦	♦	♦	♦	♦	♦	♦	♦	♦	♦	♦	♦
Kasberg, Abzw	♦	♦	♦	♦	♦	♦	♦	♦	♦	♦	♦	♦
Rinchnach, Busbahnhof	♦	♦	♦	♦	♦	♦	♦	♦	♦	♦	♦	♦
Hintersberg, Abzw	♦	♦	♦	♦	♦	♦	♦	♦	♦	♦	♦	♦
Klesing bei Rinchnach	♦	♦	♦	♦	♦	♦	♦	♦	♦	♦	♦	♦
Rinchnach, Kindergarten	♦	♦	♦	♦	♦	♦	♦	♦	♦	♦	♦	♦
Rinchnach, Zentrum	♦	♦	♦	♦	♦	♦	♦	♦	♦	♦	♦	♦
Gehmannsberg bei Rinchnach	♦	♦	♦	♦	♦	♦	♦	♦	♦	♦	♦	♦
Rinchnach, Rosenau	♦	♦	♦	♦	♦	♦	♦	♦	♦	♦	♦	♦
Rinchnach, Schönanger	♦	♦	♦	♦	♦	♦	♦	♦	♦	♦	♦	♦
Ried bei Rinchnach, Abzw	♦	♦	♦	♦	♦	♦	♦	♦	♦	♦	♦	♦
Grub bei Rinchnach	♦	♦	♦	♦	♦	♦	♦	♦	♦	♦	♦	♦
Haid bei Kirchdorf i. Wald	♦	♦	♦	♦	♦	♦	♦	♦	♦	♦	♦	♦
Schlag, Siedlung	♦	♦	♦	♦	♦	♦	♦	♦	♦	♦	♦	♦
Schlag	♦	♦	♦	♦	♦	♦	♦	♦	♦	♦	♦	♦
Grünblich	♦	♦	♦	♦	♦	♦	♦	♦	♦	♦	♦	♦
Bruck bei Kirchdorf i. Wald	♦	♦	♦	♦	♦	♦	♦	♦	♦	♦	♦	♦
Kirchdorf i. Wald	♦	♦	♦	♦	♦	♦	♦	♦	♦	♦	♦	♦
Röhmachmühle, Abzw Grünbach	♦	♦	♦	♦	♦	♦	♦	♦	♦	♦	♦	♦
Abtschlag	ca. 09:24	ca. 12:59	ca. 14:59	ca. 17:24	ca. 19:24	ca. 20:59	ca. 09:04	ca. 11:59	ca. 15:59	ca. 17:59	ca. 20:59	ca. 22:45

* Anmeldung muss spätestens am Vortag erfolgen.

** Fahrt 014 verkehrt nur Samstags von Oktober - März

An Heiligabend und Silvester kein Verkehr

♦ Haltestelle wird nicht bedient.

♦ Innerortsverbindungen Regen nur über Stadtbuss Regen



Der Bus fährt nur Haltestellen an für die eine Anmeldung vorliegt, deshalb verkürzt sich in der Regel die im Fahrplan dargestellte Fahrzeit. Die Anmeldung ist telefonisch über die Fahrwunschzentrale unter der Rufnummer 09921/94 99 964 Mo - So von 6:30 Uhr - 21:00 Uhr möglich und muss spätestens 60 Minuten vor planmäßiger Abfahrt erfolgen. Die voraussichtliche Abfahrts- / Ankunftszeit an den einzelnen Haltestellen wird Ihnen bei der Buchung mitgeteilt. Die tatsächliche Abfahrtszeit an der Starthaltestelle hängt von der Anzahl der Buchungen ab.

Anmeldeschluss	Montag bis Freitag				Samstag, Sonn- und Feiertag			
	07:30	08:52	14:52	18:15	08:52	10:52	12:52	15:52
Fahrtnummer	001	005	007	015	011	017	013	019
Untermittendorf, Feuerwehrlhaus	ca. 08:30	ca. 09:52	ca. 15:52	ca. 19:15	ca. 09:52	ca. 11:52	ca. 13:52	ca. 16:32
Oberfeld	⓪	⓪	⓪	⓪	⓪	⓪	⓪	⓪
Wolfau bei Kirchberg im Wald	⓪	⓪	⓪	⓪	⓪	⓪	⓪	⓪
Raindorf bei Kirchberg im Wald	⓪	⓪	⓪	⓪	⓪	⓪	⓪	⓪
Laifitz	⓪	⓪	⓪	⓪	⓪	⓪	⓪	⓪
Hängenleithen	⓪	⓪	⓪	⓪	⓪	⓪	⓪	⓪
Holtmannsried, Abzw	⓪	⓪	⓪	⓪	⓪	⓪	⓪	⓪
Unterneuhaus	⓪	⓪	⓪	⓪	⓪	⓪	⓪	⓪
Holzühle	⓪	⓪	⓪	⓪	⓪	⓪	⓪	⓪
Großlotzenried	⓪	⓪	⓪	⓪	⓪	⓪	⓪	⓪
Obernaglbach	⓪	⓪	⓪	⓪	⓪	⓪	⓪	⓪
Unternaglbach	⓪	⓪	⓪	⓪	⓪	⓪	⓪	⓪
Stadt bei Rinchnach	⓪	⓪	⓪	⓪	⓪	⓪	⓪	⓪
Sommersberg	⓪	⓪	⓪	⓪	⓪	⓪	⓪	⓪
Kirchberg im Wald, Amthofplatz	⓪	⓪	⓪	⓪	⓪	⓪	⓪	⓪
Kirchberg im Wald, Busbahnhof	⓪	⓪	⓪	⓪	⓪	⓪	⓪	⓪
Trametsried	⓪	⓪	⓪	⓪	⓪	⓪	⓪	⓪
Haid bei Kirchdorf i. Wald	⓪	⓪	⓪	⓪	⓪	⓪	⓪	⓪
Bruck bei Kirchdorf i. Wald	⓪	⓪	⓪	⓪	⓪	⓪	⓪	⓪
Abschlag	⓪	⓪	⓪	⓪	⓪	⓪	⓪	⓪
Grünbach bei Kirchdorf i. Wald	⓪	⓪	⓪	⓪	⓪	⓪	⓪	⓪
Kirchdorf i. Wald	⓪	⓪	⓪	⓪	⓪	⓪	⓪	⓪
Grünbicht	⓪	⓪	⓪	⓪	⓪	⓪	⓪	⓪
Schlag	⓪	⓪	⓪	⓪	⓪	⓪	⓪	⓪
Schlag, Siedlung	⓪	⓪	⓪	⓪	⓪	⓪	⓪	⓪
Grub bei Rinchnach	⓪	⓪	⓪	⓪	⓪	⓪	⓪	⓪
Ried bei Rinchnach, Abzw	⓪	⓪	⓪	⓪	⓪	⓪	⓪	⓪
Rinchnach, Schönanger	⓪	⓪	⓪	⓪	⓪	⓪	⓪	⓪
Rinchnach, Busbahnhof	⓪	⓪	⓪	⓪	⓪	⓪	⓪	⓪
Klessing bei Rinchnach, Abzw	⓪	⓪	⓪	⓪	⓪	⓪	⓪	⓪
Unterasberg, Abzw	⓪	⓪	⓪	⓪	⓪	⓪	⓪	⓪
Dreieck, Abzw	⓪	⓪	⓪	⓪	⓪	⓪	⓪	⓪
Zwieselberg, Siedlung	⓪	⓪	⓪	⓪	⓪	⓪	⓪	⓪
Zwiesel, Krankenhaus Haupteingang	⓪	⓪	⓪	⓪	⓪	⓪	⓪	⓪
Zwiesel, Anger	⓪	⓪	⓪	⓪	⓪	⓪	⓪	⓪
Zwiesel, Busbahnhof	⓪	⓪	⓪	⓪	⓪	⓪	⓪	⓪
Zwiesel, Ziegelwiese Parkplatz	⓪	⓪	⓪	⓪	⓪	⓪	⓪	⓪
Zwiesel, Bahnhof	09:34	10:56	16:56	20:19	10:56	12:56	14:56	17:56
RB 35 in Richtung Deggendorf	09:59	10:59	16:59	20:59	10:59	12:59	14:59	17:59
RB 35 in Richtung Bayerisch Eisenstein	10:00	11:00	17:00	21:00	11:00	13:00	15:00	18:00
RB 37 in Richtung Bodenmais	10:02	11:02	17:02	-	11:02	13:02	15:02	18:02
RB 36 in Richtung Grafenau	10:02	11:02	17:02	21:02	11:02	13:02	15:02	19:02

* Anmeldung muss spätestens am Vortag erfolgen. An Heiligabend und Silvester kein Verkehr



Der Bus fährt nur Haltestellen an für die eine Anmeldung vorliegt, deshalb verkürzt sich in der Regel die im Fahrplan dargestellte Fahrzeit. Die Anmeldung ist telefonisch über die Fahrwunschzentrale unter der Rufnummer 09921/94 99 964 Mo - So von 6:30 Uhr - 21:00 Uhr möglich und muss spätestens 60 Minuten vor planmäßiger Abfahrt erfolgen. Die voraussichtliche Abfahrts- / Ankunftszeit an den einzelnen Haltestellen wird Ihnen bei der Buchung mitgeteilt. Die tatsächliche Abfahrtszeit an der Starthaltestelle hängt von der Anzahl der Buchungen ab.

Anmeldeschluss	Montag bis Freitag				Samstag, Sonn- und Feiertag				
	08:00	10:10	16:15	18:30	07:00	09:00	12:00	14:00	16:00
Fahrtnummer	024	002	008	026	028	030	018	020	022
RB 35 aus Richtung Deggendorf	08:58	10:58	16:58	18:58	07:57	09:58	12:58	14:58	16:58
RB 35 aus Richtung Bayerisch Eisenstein	08:54	10:54	16:57	18:54	07:57	09:57	12:54	14:57	16:57
RB 37 aus Richtung Bodenmais	08:49	10:49	16:49	18:48	-	09:49	12:49	14:49	16:49
RB 36 aus Richtung Grafenau	08:55	10:55	16:55	18:55	-	09:55	12:55	14:55	16:55
Zwiesel, Bahnhof	09:00	11:10	17:15	19:30	08:00	10:00	13:00	15:00	17:00
Zwiesel, Ziegelei Parkplatz	⊙	⊙	⊙	⊙	⊙	⊙	⊙	⊙	⊙
Zwiesel, Busbahnhof	⊙	⊙	⊙	⊙	⊙	⊙	⊙	⊙	⊙
Zwiesel, Anger	⊙	⊙	⊙	⊙	⊙	⊙	⊙	⊙	⊙
Zwiesel, Krankenhaus Haupteingang	⊙	⊙	⊙	⊙	⊙	⊙	⊙	⊙	⊙
Zwieselberg, Siedlung	⊙	⊙	⊙	⊙	⊙	⊙	⊙	⊙	⊙
Dreieck, Abzw	⊙	⊙	⊙	⊙	⊙	⊙	⊙	⊙	⊙
Unterasberg, Abzw	⊙	⊙	⊙	⊙	⊙	⊙	⊙	⊙	⊙
Klesing bei Rinnach, Abzw	⊙	⊙	⊙	⊙	⊙	⊙	⊙	⊙	⊙
Rinnach, Busbahnhof	⊙	⊙	⊙	⊙	⊙	⊙	⊙	⊙	⊙
Rinnach, Schönanger	⊙	⊙	⊙	⊙	⊙	⊙	⊙	⊙	⊙
Rinnach, Probstberg	⊙	⊙	⊙	⊙	⊙	⊙	⊙	⊙	⊙
Ried bei Rinnach, Abzw	⊙	⊙	⊙	⊙	⊙	⊙	⊙	⊙	⊙
Grub bei Rinnach	⊙	⊙	⊙	⊙	⊙	⊙	⊙	⊙	⊙
Schlag, Siedlung	⊙	⊙	⊙	⊙	⊙	⊙	⊙	⊙	⊙
Schlag	⊙	⊙	⊙	⊙	⊙	⊙	⊙	⊙	⊙
Grünbühl	⊙	⊙	⊙	⊙	⊙	⊙	⊙	⊙	⊙
Kirchdorf i. Wald	⊙	⊙	⊙	⊙	⊙	⊙	⊙	⊙	⊙
Grünbach bei Kirchdorf i. Wald	⊙	⊙	⊙	⊙	⊙	⊙	⊙	⊙	⊙
Abtschlag	⊙	⊙	⊙	⊙	⊙	⊙	⊙	⊙	⊙
Bruck bei Kirchdorf i. Wald	⊙	⊙	⊙	⊙	⊙	⊙	⊙	⊙	⊙
Haid bei Kirchdorf i. Wald	⊙	⊙	⊙	⊙	⊙	⊙	⊙	⊙	⊙
Trametsried	⊙	⊙	⊙	⊙	⊙	⊙	⊙	⊙	⊙
Kirchberg im Wald, Busbahnhof	⊙	⊙	⊙	⊙	⊙	⊙	⊙	⊙	⊙
Kirchberg im Wald, Amthofplatz	⊙	⊙	⊙	⊙	⊙	⊙	⊙	⊙	⊙
Sommersberg	⊙	⊙	⊙	⊙	⊙	⊙	⊙	⊙	⊙
Stadt bei Regen	⊙	⊙	⊙	⊙	⊙	⊙	⊙	⊙	⊙
Unternaglbach	⊙	⊙	⊙	⊙	⊙	⊙	⊙	⊙	⊙
Obernaglbach	⊙	⊙	⊙	⊙	⊙	⊙	⊙	⊙	⊙
Großloitzentried	⊙	⊙	⊙	⊙	⊙	⊙	⊙	⊙	⊙
Holzühle	⊙	⊙	⊙	⊙	⊙	⊙	⊙	⊙	⊙
Unterneumais	⊙	⊙	⊙	⊙	⊙	⊙	⊙	⊙	⊙
Höllmannsried, Abzw	⊙	⊙	⊙	⊙	⊙	⊙	⊙	⊙	⊙
Hangenleithen	⊙	⊙	⊙	⊙	⊙	⊙	⊙	⊙	⊙
Laifitz	⊙	⊙	⊙	⊙	⊙	⊙	⊙	⊙	⊙
Raindorf bei Kirchberg im Wald	⊙	⊙	⊙	⊙	⊙	⊙	⊙	⊙	⊙
Wolfaub bei Kirchberg im Wald	⊙	⊙	⊙	⊙	⊙	⊙	⊙	⊙	⊙
Oberfeld	⊙	⊙	⊙	⊙	⊙	⊙	⊙	⊙	⊙
Untermittendorf, Feuerwehrhaus	ca. 10:04	ca. 12:14	ca. 18:19	ca. 20:34	ca. 09:04	ca. 11:04	ca. 14:04	ca. 16:04	ca. 18:04

* Anmeldung muss spätestens am Vortag erfolgen. An Heiligabend und Silvester kein Verkehr



Der Bus fährt nur Haltestellen an für die eine Anmeldung vorliegt, deshalb verkürzt sich in der Regel die im Fahrplan dargestellte Fahrzeit. Die Anmeldung ist telefonisch über die Fahrwunschzentrale unter der Rufnummer 09921/94 99 964 Mo - So von 6:30 Uhr - 21:00 Uhr möglich und muss spätestens 60 Minuten vor planmäßiger Abfahrt erfolgen. Die voraussichtliche Abfahrts- / Ankunftszeit an den einzelnen Haltestellen wird Ihnen bei der Buchung mitgeteilt. Die tatsächliche Abfahrtszeit an der Starthaltestelle hängt von der Anzahl der Buchungen ab.

Anmeldeschluss Fahrtnummer	Montag bis Freitag						Samstag, Sonn- und Feiertag											
	21:00*	21:00*	21:00*	21:00*	21:00*	21:00*	21:00*	21:00*	21:00*	21:00*	21:00*	21:00*	21:00*	21:00*	21:00*			
RB 38 aus Richtung Gotteszell	05:10	05:50	06:45	07:41	18:22	19:22	18:30	19:30	20:30	05:10	05:50	06:50	08:50	15:30	16:22	18:22	19:22	23:26
Viechtach, Bahnhof/ZOB	001	003	005	007	009	011	009	013	013	025	025	029	029	029	029	029	029	023
Viechtach, Volkstempelplatz	001	003	005	007	009	011	009	013	013	025	025	029	029	029	029	029	029	023
Viechtach, TÜV	001	003	005	007	009	011	009	013	013	025	025	029	029	029	029	029	029	023
Viechtach, Kraanlenhaus	001	003	005	007	009	011	009	013	013	025	025	029	029	029	029	029	029	023
Viechtach, Sudetenplatz	001	003	005	007	009	011	009	013	013	025	025	029	029	029	029	029	029	023
Viechtach, Stadtplatz	001	003	005	007	009	011	009	013	013	025	025	029	029	029	029	029	029	023
Viechtach, Neuer Friedhof	001	003	005	007	009	011	009	013	013	025	025	029	029	029	029	029	029	023
Blossersberg, Dorfplatz	001	003	005	007	009	011	009	013	013	025	025	029	029	029	029	029	029	023
Blossersberg, Am Kreuz	001	003	005	007	009	011	009	013	013	025	025	029	029	029	029	029	029	023
Viechtach, Stadtplatz	001	003	005	007	009	011	009	013	013	025	025	029	029	029	029	029	029	023
Viechtach, Schmidstr./Edeka	001	003	005	007	009	011	009	013	013	025	025	029	029	029	029	029	029	023
Viechtach, Friedhof	001	003	005	007	009	011	009	013	013	025	025	029	029	029	029	029	029	023
Viechtach, Mönchshofstr. Rathaus	001	003	005	007	009	011	009	013	013	025	025	029	029	029	029	029	029	023
Viechtach, Förderschule Elisabethenheim	001	003	005	007	009	011	009	013	013	025	025	029	029	029	029	029	029	023
Schlätzenndorf, Eisen Schub	001	003	005	007	009	011	009	013	013	025	025	029	029	029	029	029	029	023
Schlätzenndorf, Altenheim	001	003	005	007	009	011	009	013	013	025	025	029	029	029	029	029	029	023
Schlätzenndorf, Nußbergerstr. 68	001	003	005	007	009	011	009	013	013	025	025	029	029	029	029	029	029	023
Schlätzenndorf, Schädlergstr.	001	003	005	007	009	011	009	013	013	025	025	029	029	029	029	029	029	023
Schlätzenndorf, Bundesstraße	001	003	005	007	009	011	009	013	013	025	025	029	029	029	029	029	029	023
Oberschlätzenndorf, Abzw.	001	003	005	007	009	011	009	013	013	025	025	029	029	029	029	029	029	023
Oberschlätzenndorf, Gewgb. Rehau	001	003	005	007	009	011	009	013	013	025	025	029	029	029	029	029	029	023
Oberschlätzenndorf, Gewgb. Lederfabrik	001	003	005	007	009	011	009	013	013	025	025	029	029	029	029	029	029	023
Viechtach, Camping Knaut	001	003	005	007	009	011	009	013	013	025	025	029	029	029	029	029	029	023
Viechtach, Waldfrieden Abzw.	001	003	005	007	009	011	009	013	013	025	025	029	029	029	029	029	029	023
Viechtach, Pfahlhotel/Freibad	001	003	005	007	009	011	009	013	013	025	025	029	029	029	029	029	029	023
Viechtach, Spornweg/Riedbach	001	003	005	007	009	011	009	013	013	025	025	029	029	029	029	029	029	023
Viechtach, Aldi/Rehau	001	003	005	007	009	011	009	013	013	025	025	029	029	029	029	029	029	023
Viechtach, Sparkasse Zweigstelle	001	003	005	007	009	011	009	013	013	025	025	029	029	029	029	029	029	023
Viechtach, Schmidstr./Edeka	001	003	005	007	009	011	009	013	013	025	025	029	029	029	029	029	029	023
Viechtach, Stadtplatz	001	003	005	007	009	011	009	013	013	025	025	029	029	029	029	029	029	023
Viechtach, Bahnhof/ZOB	05:49	06:29	07:29	08:29	19:09	20:09	20:09	22:09	22:09	05:49	07:29	09:29	16:09	17:09	19:09	20:09	20:09	00:09
RB 38 in Richtung Gotteszell	06:00	06:56	-	08:37	19:37	21:37	21:37	-	-	06:29	09:37	16:37	17:37	19:37	21:37	21:37	00:42	

* Anmeldung muss spätestens am Vortag erfolgen. An Heiligabend und Silvester kein Verkehr



Der Bus fährt nur Haltestellen an für die eine Anmeldung vorliegt, deshalb verkürzt sich in der Regel die im Fahrplan dargestellte Fahrzeit. Die Anmeldung ist telefonisch über die Fahrwunschzentrale unter der Rufnummer 09921/94 99 964 Mo - So von 6:30 Uhr - 21:00 Uhr möglich und muss spätestens 60 Minuten vor planmäßiger Abfahrt erfolgen. Die voraussichtliche Abfahrts- /Ankunftszeit an den einzelnen Haltestellen wird Ihnen bei der Buchung mitgeteilt. Die tatsächliche Abfahrtszeit an der Starthaltestelle hängt von der Anzahl der Buchungen ab.



Anmeldeschluss Fahrtnummer	Montag bis Freitag						Samstag, Sonn- und Feiertag					
	07:11	09:41	12:20	13:41	15:41	16:41	18:30	21:00*	08:30	10:41	13:41	15:41
	001	003	023	021	005	007	025	009	027	029	011	013
Fernsdorf, B 85	-	ca. 10:41	ca. 13:20	ca. 14:41	ca. 16:41	ca. 17:41	ca. 19:30	ca. 07:41	ca. 09:30	ca. 11:41	ca. 14:41	ca. 16:41
Ayrhof, Landgasthof	1	1	1	1	1	1	1	1	1	1	1	1
Rammersdorf	1	1	1	1	1	1	1	1	1	1	1	1
Seigersdorf	1	1	1	1	1	1	1	1	1	1	1	1
Hinterberg, Abzw. Oberleiten	1	1	1	1	1	1	1	1	1	1	1	1
Altnußberg	1	1	1	1	1	1	1	1	1	1	1	1
Geiersthal, Kreisverkehr	1	1	1	1	1	1	1	1	1	1	1	1
Abach, Abzw. Schwiablenberg	ca. 08:11	1	1	1	1	1	1	1	1	1	1	1
Schwiablenberg	1	1	1	1	1	1	1	1	1	1	1	1
Kager b. Viechtach	1	1	1	1	1	1	1	1	1	1	1	1
Baimdorf bei Viechtach	1	1	1	1	1	1	1	1	1	1	1	1
Neumußberg, Kreuzung	1	1	1	1	1	1	1	1	1	1	1	1
Grubhof	1	1	1	1	1	1	1	1	1	1	1	1
Schonau bei Viechtach, Wh	1	1	1	1	1	1	1	1	1	1	1	1
Gstadt	1	1	1	1	1	1	1	1	1	1	1	1
Rattersberg	1	1	1	1	1	1	1	1	1	1	1	1
Gläserne Scheune	1	1	1	1	1	1	1	1	1	1	1	1
Plöß	1	1	1	1	1	1	1	1	1	1	1	1
Hartbühl	1	1	1	1	1	1	1	1	1	1	1	1
Tresdorf, West	1	1	1	1	1	1	1	1	1	1	1	1
Tresdorf, Ort	1	1	1	1	1	1	1	1	1	1	1	1
Tresdorf, Gh	1	1	1	1	1	1	1	1	1	1	1	1
Viechtach, Pfahlhote//Freibad	1	1	1	1	1	1	1	1	1	1	1	1
Viechtach, Krankenhaus	1	1	1	1	1	1	1	1	1	1	1	1
Viechtach, Schmidstr./Edeka	1	1	1	1	1	1	1	1	1	1	1	1
Bus 6195 in Richtung Regen	08:50	-	-	-	17:20	-	-	09:00	-	-	-	-
Bus 6188 in Richtung Bad Kötzting	-	11:30	-	-	-	-	-	-	-	-	-	-
Viechtach, Stadtplatz	1	1	1	1	1	1	1	1	1	1	1	1
Viechtach, Bahnhof/ZOB	08:48	11:34	14:13	15:34	17:34	18:34	20:23	08:34	10:23	12:34	15:34	17:34
RB 38 in Richtung Gotteszell	09:37	11:37	14:37	15:37	17:37	18:37	-	08:37	10:37	12:37	15:37	17:37

* Anmeldung muss spätestens am Vortag erfolgen

♦ Innerortsverbindungen Viechtach nur über Stadtbus An Heiligabend und Silvester kein Verkehr



Der Bus fährt nur Haltestellen an für die eine Anmeldung vorliegt, deshalb verkürzt sich in der Regel die im Fahrplan dargestellte Fahrzeit. Die Anmeldung ist telefonisch über die Fahrwunschzentrale unter der Rufnummer 09921/94 99 964 Mo - So von 6:30 Uhr - 21:00 Uhr möglich und muss spätestens 60 Minuten vor planmäßiger Abfahrt erfolgen. Die voraussichtliche Abfahrts-/Ankunftszeit an den einzelnen Haltestellen wird Ihnen bei der Buchung mitgeteilt. Die tatsächliche Abfahrtszeit an der Starthaltestelle hängt von der Anzahl der Buchungen ab.
Innerortsverbindungen Viechtach nur über Stadtbus.



Anmeldeschluss	Montag bis Freitag					Samstag, Sonn- und Feiertag						
	*21:00	08:35	11:25	14:25	16:33	17:30	*21:00	09:25	12:25	14:25	16:25	18:25
Fahrtnummer	020	022	002	004	006	008	024	010	012	026	018	014
RB 38 aus Richtung Gotteszell	06:45	-	12:22	15:22	17:22	18:22	-	10:22	13:22	15:22	17:22	19:22
Viechtach, Bahnhof/ZOB	07:00	09:35	12:25	15:25	17:33	18:30	08:00	10:25	13:25	15:25	17:25	19:25
Viechtach, Stadtplatz		♦	♦	♦	♦	♦	♦	♦	♦	♦	♦	♦
Bus 6188 aus Richtung Bad Kötzing					16:34							
Viechtach, Schmidstr./Edeka		♦	♦	♦	♦	♦	♦	♦	♦	♦	♦	♦
Viechtach, Krankenhaus		♦	♦	♦	♦	♦	♦	♦	♦	♦	♦	♦
Viechtach, Pfahnhof/Freibad		♦	♦	♦	♦	♦	♦	♦	♦	♦	♦	♦
Tresdorf, Gh		♦	♦	♦	♦	♦	♦	♦	♦	♦	♦	♦
Tresdorf, Ort		♦	♦	♦	♦	♦	♦	♦	♦	♦	♦	♦
Tresdorf, West		♦	♦	♦	♦	♦	♦	♦	♦	♦	♦	♦
Hartbühl		♦	♦	♦	♦	♦	♦	♦	♦	♦	♦	♦
Plöß		♦	♦	♦	♦	♦	♦	♦	♦	♦	♦	♦
Gläserne Scheune		♦	♦	♦	♦	♦	♦	♦	♦	♦	♦	♦
Rattersberg		♦	♦	♦	♦	♦	♦	♦	♦	♦	♦	♦
Gstadt		♦	♦	♦	♦	♦	♦	♦	♦	♦	♦	♦
Schönau bei Viechtach, Wh		♦	♦	♦	♦	♦	♦	♦	♦	♦	♦	♦
Grubhof		♦	♦	♦	♦	♦	♦	♦	♦	♦	♦	♦
Neunußberg, Kreuzung		♦	♦	♦	♦	♦	♦	♦	♦	♦	♦	♦
Bamdorf		♦	♦	♦	♦	♦	♦	♦	♦	♦	♦	♦
Kager b. Viechtach		♦	♦	♦	♦	♦	♦	♦	♦	♦	♦	♦
Schwiebelsberg		♦	♦	♦	♦	♦	♦	♦	♦	♦	♦	♦
Asbach, Abzw Schwiebelsberg		♦	♦	♦	♦	♦	♦	♦	♦	♦	♦	♦
Geiersthal, Kreisverkehr		♦	♦	♦	♦	♦	♦	♦	♦	♦	♦	♦
Altnußberg		♦	♦	♦	♦	♦	♦	♦	♦	♦	♦	♦
Hinterberg, Abzw Oberleiten		♦	♦	♦	♦	♦	♦	♦	♦	♦	♦	♦
Seigersdorf		♦	♦	♦	♦	♦	♦	♦	♦	♦	♦	♦
Rammersdorf		♦	♦	♦	♦	♦	♦	♦	♦	♦	♦	♦
Ayrhof, Landgasthof		♦	♦	♦	♦	♦	♦	♦	♦	♦	♦	♦
Fernsdorf, B 65	ca. 07:53	ca. 10:28	ca. 13:18	ca. 16:18	ca. 18:26	ca. 19:23	ca. 8:53	ca. 11:18	ca. 14:18	ca. 16:18	ca. 18:18	ca. 20:18

* Anmeldung muss spätestens am Vortag erfolgen ♦ Innerortsverbindungen Viechtach nur über Stadtbus An Heiligabend und Silvester kein Verkehr



Der Bus fährt nur Haltestellen an für die eine Anmeldung vorliegt, deshalb verkürzt sich in der Regel die im Fahrplan dargestellte Fahrzeit. Die Anmeldung ist telefonisch über die Fahrwunschzentrale unter der Rufnummer 09921/94 99 964 Mo - So von 6:30 Uhr - 21:00 Uhr möglich und muss spätestens 60 Minuten vor planmäßiger Abfahrt erfolgen. Die voraussichtliche Abfahrts-/Ankunftszeit an den einzelnen Haltestellen wird Ihnen bei der Buchung mitgeteilt. Die tatsächliche Abfahrtszeit an der Starthaltestelle hängt von der Anzahl der Buchungen ab.
Innerortsverbindungen Viechtach nur über Stadtbus.



Anmeldeschluss	Montag bis Freitag				Samstag, Sonn- und Feiertag				
	08:49	10:49	13:49	16:49	17:49	10:49	12:49	13:49	16:49
Fahrtnummer	001	017	003	025	019	021	023	007	013
Bad Kötzing, Bahnhof	ca. 09:49	ca. 11:49	ca. 14:49	ca. 17:49	ca. 18:49	ca. 11:49	ca. 13:49	ca. 14:49	ca. 17:49
Bad Kötzing, Großparkplatz	⊙	⊙	⊙	⊙	⊙	⊙	⊙	⊙	⊙
Bad Kötzing, Westumgehung	⊙	⊙	⊙	⊙	⊙	⊙	⊙	⊙	⊙
Bad Kötzing, Schulzentrum	⊙	⊙	⊙	⊙	⊙	⊙	⊙	⊙	⊙
Bad Kötzing, Pfingstreiterstr. Kreisverkehr	⊙	⊙	⊙	⊙	⊙	⊙	⊙	⊙	⊙
Bad Kötzing, Reha-Kliniken	⊙	⊙	⊙	⊙	⊙	⊙	⊙	⊙	⊙
Weißeneben, Abzw	⊙	⊙	⊙	⊙	⊙	⊙	⊙	⊙	⊙
Halenberg	⊙	⊙	⊙	⊙	⊙	⊙	⊙	⊙	⊙
Ried a. See	⊙	⊙	⊙	⊙	⊙	⊙	⊙	⊙	⊙
Höllensteine, Parkplatz	⊙	⊙	⊙	⊙	⊙	⊙	⊙	⊙	⊙
Höllensteine, Gh. Miethaner	⊙	⊙	⊙	⊙	⊙	⊙	⊙	⊙	⊙
Wetzell, Alte Schule	⊙	⊙	⊙	⊙	⊙	⊙	⊙	⊙	⊙
Wetzell, Satelliten-Beobachtungsstation	⊙	⊙	⊙	⊙	⊙	⊙	⊙	⊙	⊙
Höllensteine, Abzw	⊙	⊙	⊙	⊙	⊙	⊙	⊙	⊙	⊙
Lammerbach	⊙	⊙	⊙	⊙	⊙	⊙	⊙	⊙	⊙
Viechtach, Auwiesenweg	⊙	⊙	⊙	⊙	⊙	⊙	⊙	⊙	⊙
Pirka, Dorfplatz	⊙	⊙	⊙	⊙	⊙	⊙	⊙	⊙	⊙
Pirka, Campingplatz Höllensteinee	⊙	⊙	⊙	⊙	⊙	⊙	⊙	⊙	⊙
Pirka, Lustacker	⊙	⊙	⊙	⊙	⊙	⊙	⊙	⊙	⊙
Stoaßberg b. Viechtach	⊙	⊙	⊙	⊙	⊙	⊙	⊙	⊙	⊙
Stein bei Viechtach	⊙	⊙	⊙	⊙	⊙	⊙	⊙	⊙	⊙
Blossersberg, Steinacker	⊙	⊙	⊙	⊙	⊙	⊙	⊙	⊙	⊙
Blossersberg, Dorfplatz	⊙	⊙	⊙	⊙	⊙	⊙	⊙	⊙	⊙
Viechtach, Krankenhaus	◆	◆	◆	◆	◆	◆	◆	◆	◆
Viechtach, Schmidstr./Edeka	◆	◆	◆	◆	◆	◆	◆	◆	◆
Viechtach, Pfahlhote/Freibad	◆	◆	◆	◆	◆	◆	◆	◆	◆
Viechtach, Bahnhof/ZOB	10:27	12:27	15:27	18:27	19:27	12:27	14:27	15:27	18:27
RB 38 in Richtung Gotteszell	10:37	12:37	15:37	18:37	19:37	12:37	14:37	15:37	18:37

* Anmeldung muss spätestens am Vortag erfolgen
An Heiligabend und Silvester kein Verkehr

◆ Innerortsverbindungen Viechtach nur über Stadtbus

Hinweis: Mit der Linie 6188 kommen Sie um 16:15 Uhr von Bad Kötzing nach Viechtach!

**Die Linie 8216 fährt nur bis zum 31.05.2024!
Strecke Bad Kötzing - Viechtach ab 01.06.2024
durch Rufbuslinie 919 und die Regellinie VLC 680.**




Der Bus fährt nur Haltestellen an für die eine Anmeldung vorliegt, deshalb verkürzt sich in der Regel die im Fahrplan dargestellte Fahrzeit. Die Anmeldung ist telefonisch über die Fahrwunschzentrale unter der Rufnummer 09921/94 99 964 Mo - So von 6:30 Uhr - 21:00 Uhr möglich und muss spätestens 60 Minuten vor planmäßiger Abfahrt erfolgen. Die voraussichtliche Abfahrts- / Ankunftszeit an den einzelnen Haltestellen wird Ihnen bei der Buchung mitgeteilt. Die tatsächliche Abfahrtszeit an der Starthaltestelle hängt von der Anzahl der Buchungen ab.
Innerortsverbindungen Viechtach nur über Stadtbus.

Anmeldeschluss Fahrtnummer	Montag bis Freitag			Samstag, Sonn- und Feiertag						
	21:00*	09:30	16:30	18:30	07:30	09:30	11:30	14:30	16:30	17:30
RB 38 aus Richtung Gotteszell	014	002	004	026	020	006	022	008	024	016
Viechtach, Bahnhof/ZOB	05:36	10:22	17:22	19:22	08:20 Sa	10:22	12:22	15:22	17:22	18:22
Viechtach, Pralnhof/Freibad	05:50	10:30	17:30	19:30	08:30	10:30	12:30	15:30	17:30	18:30
Viechtach, Schmidstr./Edeka	♦	♦	♦	♦	♦	♦	♦	♦	♦	♦
Viechtach, Kraakenhaus	♦	♦	♦	♦	♦	♦	♦	♦	♦	♦
Blossersberg, Dorfplatz	♦	♦	♦	♦	♦	♦	♦	♦	♦	♦
Blossersberg, Steacker	♦	♦	♦	♦	♦	♦	♦	♦	♦	♦
Stem bei Viechtach	♦	♦	♦	♦	♦	♦	♦	♦	♦	♦
Stoaberg b. Viechtach	♦	♦	♦	♦	♦	♦	♦	♦	♦	♦
Pirkla, Lustacker	♦	♦	♦	♦	♦	♦	♦	♦	♦	♦
Pirkla, Campingplatz Höllensteinsee	♦	♦	♦	♦	♦	♦	♦	♦	♦	♦
Pirkla, Dorfplatz	♦	♦	♦	♦	♦	♦	♦	♦	♦	♦
Viechtach, Auwiesweg	♦	♦	♦	♦	♦	♦	♦	♦	♦	♦
Lammerbach	♦	♦	♦	♦	♦	♦	♦	♦	♦	♦
Höllensteinsee, Abzw	♦	♦	♦	♦	♦	♦	♦	♦	♦	♦
Wetzell, Satelliten-Beobachtungsstation	♦	♦	♦	♦	♦	♦	♦	♦	♦	♦
Wetzell, Alte Schule	♦	♦	♦	♦	♦	♦	♦	♦	♦	♦
Höllensteinsee, Gh. Miethaner	♦	♦	♦	♦	♦	♦	♦	♦	♦	♦
Höllensteinsee, Parkplatz	♦	♦	♦	♦	♦	♦	♦	♦	♦	♦
Ried a. See	♦	♦	♦	♦	♦	♦	♦	♦	♦	♦
Häfenberg	♦	♦	♦	♦	♦	♦	♦	♦	♦	♦
Weißentreggen, Abzw	♦	♦	♦	♦	♦	♦	♦	♦	♦	♦
Bad Kötzing, Reha-Kliniken	♦	♦	♦	♦	♦	♦	♦	♦	♦	♦
Bad Kötzing, Pfingstreiterstr. Kreisverkehr	♦	♦	♦	♦	♦	♦	♦	♦	♦	♦
Bad Kötzing, Schulzentrum	♦	♦	♦	♦	♦	♦	♦	♦	♦	♦
Bad Kötzing, Westumgehung	♦	♦	♦	♦	♦	♦	♦	♦	♦	♦
Bad Kötzing, Großparkplatz	♦	♦	♦	♦	♦	♦	♦	♦	♦	♦
Bad Kötzing, Bahnhof	ca. 06:23	ca. 11:03	ca. 18:03	ca. 20:03	ca. 09:03	ca. 11:03	ca. 13:03	ca. 16:03	ca. 18:03	ca. 19:03

* Anmeldung muss spätestens am Vortag erfolgen ♦ Innerortsverbindungen Viechtach nur über Stadtbuss An Heiligabend und Silvester kein Verkehr

**Die Linie 8216 fährt nur bis zum 31.05.2024!
Strecke Bad Kötzing - Viechtach ab 01.06.2024
durch Rufbuslinie 919 und die Regellinie VLC 680.**

 Der Bus fährt nur Haltestellen an für die eine Anmeldung vorliegt, deshalb verkürzt sich in der Regel die im Fahrplan dargestellte Fahrzeit. Die Anmeldung ist telefonisch über die Fahrwunschzentrale unter der Rufnummer 09921/94 99 964 Mo - So von 6:30 Uhr - 21:00 Uhr möglich und muss spätestens 60 Minuten vor planmäßiger Abfahrt erfolgen. Die voraussichtliche Abfahrts-/Ankunftszeit an den einzelnen Haltestellen wird Ihnen bei der Buchung mitgeteilt. Die tatsächliche Abfahrtszeit an der Starthaltestelle hängt von der Anzahl der Buchungen ab.
Innerortsverbindungen Viechtach nur über Stadtbuss.



Anmeldeschluss	Montag bis Freitag ¹		Samstag				
	18:30	001	08:30	10:30	13:30	16:30	
Fahrtnummer				005	007	009	17:40
Viechtach, Schmidtr./Edeka ²	19:30	09:30	09:30	11:30	14:30	17:30	18:40
Viechtach, Bahnhof/ZOB ²	19:30	19:30	-	-	14:30	17:30	18:40
Blossersberg am Kreuz	19:32	09:32	09:30	11:30	14:30	17:30	18:40
Blossersberg, Dorfplatz	19:32	09:32	09:32	11:32	14:32	17:32	18:42
Stein bei Viechtach	19:33	09:33	09:33	11:33	14:33	17:33	18:43
Stoaberg b. Viechtach	19:35	09:35	09:35	11:35	14:35	17:35	18:45
Pika, Campingplatz	19:35	09:35	09:35	11:35	14:35	17:35	18:45
Pika, Dorfplatz	19:36	09:36	09:36	11:36	14:36	17:36	18:46
Lammerbach	19:37	09:37	09:37	11:37	14:37	17:37	18:47
Höllensteinsee, Abzw.	19:38	09:38	09:38	11:38	14:38	17:38	18:48
Wetzell, Fischerhof	19:40	09:40	09:40	11:40	14:40	17:40	18:50
Wetzell, Alte Schule	19:40	09:40	09:40	11:40	14:40	17:40	18:50
Wetzell, FFV-Haus	19:40	09:40	09:40	11:40	14:40	17:40	18:50
Sackennied	19:42	09:42	09:42	11:42	14:42	17:42	18:52
Wetzell, Friedhof	19:43	09:43	09:43	11:43	14:43	17:43	18:53
Wetzell, Abz. Kaitersbach	19:45	09:45	09:45	11:45	14:45	17:45	18:55
Weißenholtz	19:46	09:46	09:46	11:46	14:46	17:46	18:56
Höllensteinsee Gh. Miehthaner	19:47	09:47	09:47	11:47	14:47	17:47	18:57
Höllensteinsee, Parkplatz	19:48	09:48	09:48	11:48	14:48	17:48	18:58
Ried a. See	19:49	09:49	09:49	11:49	14:49	17:49	18:59
Häfenberg	19:50	09:50	09:50	11:50	14:50	17:50	19:00
Häfenberg 2	19:50	09:50	09:50	11:50	14:50	17:50	19:00
Weißnegen, Ort (ehemalig Wh)	19:50	09:50	09:50	11:50	14:50	17:50	19:00
Weißnegen Wh (ehemalig Abz-w)	19:51	09:51	09:51	11:51	14:51	17:51	19:01
Ludwigsberg, Kreuzung ²	18:52	09:52	09:52	11:52	14:52	17:52	19:02
Bad Kötzing, Westumgehung ²	19:52	09:52	09:52	11:52	14:52	17:52	19:02
Bad Kötzing, Großparkplatz ²	19:54	09:54	09:54	11:54	14:54	17:54	19:04
Bad Kötzing, Bahnhof ²	19:55	09:55	09:55	11:55	14:55	17:55	19:05
Zug nach Richtung Lam	20:02	10:02	10:02	12:02	-	18:02	19:08
Zug nach Richtung Cham	20:01	10:01	10:01	12:01	-	18:01	20:01
Zug aus Richtung Lam	19:58	09:59	09:59	-	14:30	-	-
Zug aus Richtung Cham	19:59	09:59	09:59	-	14:30	-	-
Bad Kötzing, Bahnhof ²	20:02	10:02	10:02	11:55	14:55	17:55	19:07
Bad Kötzing, Westumgehung ²	20:05	10:05	10:05	11:58	14:58	17:58	19:13
Bad Kötzing, Krankenhaus ²	20:06	10:06	10:06	11:59	14:59	17:59	19:14
Zelertal	20:07	10:07	10:07	-	14:58	-	19:15
Beckendorf	20:08	10:08	10:08	-	15:00	-	19:16
Sperthammer	20:09	10:09	10:09	-	15:01	-	19:17
Feßmannsdorf	20:10	10:10	10:10	-	15:02	-	19:18
Grafenwiesen, Abzw. Bhf.	20:11	10:11	10:11	-	15:03	-	19:19
Allemann	20:12	10:12	10:12	-	15:04	-	19:20
Mathesof	20:13	10:13	10:13	-	15:05	-	19:21
Offersdorf	20:14	10:14	10:14	-	15:06	-	19:22
Rimbach, Dorfplatz	20:15	10:15	10:15	-	15:07	-	19:23
Hauser Mühlberg	20:16	10:16	10:16	-	-	-	19:24
Haus, Ort	20:17	10:17	10:17	-	-	-	19:25
Ramsried, Ort	20:18	10:18	10:18	-	-	-	19:26
Liebenstein, Abzw.	20:19	10:19	10:19	-	-	-	19:27
Keitersdorf	20:20	10:20	10:20	-	-	-	19:28
Rimbach, Kapelle	20:21	10:21	10:21	-	-	-	19:29
Thennied, Ort	20:22	10:22	10:22	-	-	-	19:30
Madersdorf	20:23	10:23	10:23	-	-	-	19:31
Zettisch, Siedlung	20:24	10:24	10:24	-	15:08	-	19:32
Zettisch, Hotel Ulrichsh.	20:24	10:24	10:24	-	15:08	-	19:32
Zenching, Ortsmitte	20:24	10:24	10:24	-	15:08	-	19:32
Zenching, Schulb.	20:24	10:24	10:24	-	15:09	-	19:34
Grafenried, Abzw.	20:26	10:26	10:26	-	15:10	-	19:35
Schwarzenberg	20:27	10:27	10:27	-	15:10	-	19:35
Ritzenried	20:27	10:27	10:27	-	15:10	-	19:35
Penzenmühle	20:30	10:30	10:30	-	15:13	-	19:38
Eschlkam, Cafe Bayerwald ²	20:30	10:30	10:30	-	15:13	-	19:38
Eschlkam, Gh. Post ²	20:30	10:30	10:30	-	15:13	-	19:38

* Anmeldung muss spätestens am Vortag erfolgen. 1 kein Verkehr an gesetzl. Feiertagen, Am 24. u. 31. Dez. Verkehr nur bis 14:00 Uhr. 2 keine Unterwegsbedienungen zwischen den Haltestellen in Eschlkam, Bad Kötzing u. Viechtach.

- Aus platztechnischen Gründen kann nicht der gesamte Fahrplan dargestellt werden. Dieser kann unter folgendem Link aufgerufen werden: www.landkreis-cham.de/rufbus -

Der Bus fährt nur Haltestellen an für die eine Anmeldung vorliegt, deshalb verkürzt sich in der Regel die im Fahrplan dargestellte Fahrzeit. Die Anmeldung ist telefonisch unter der Rufnummer 09971/1359498 Mo - So von 6:30 Uhr - 21:00 Uhr möglich und muss spätestens 60 Minuten vor planmäßiger Abfahrt erfolgen. Die voraussichtliche Abfahrts- / Ankunftszeit an den einzelnen Haltestellen wird Ihnen bei der Buchung mitgeteilt. Die tatsächliche Abfahrtszeit an der Starthaltestelle hängt von der Anzahl der Buchungen ab.





Anmeldeschluss	Montag bis Freitag ¹		Samstag		17:05
	20:05	06:35	09:40	11:03	
Fahrtnummer	002	004	006	008	010
Eschlkam, Gh. Post ²	-	07:35	10:40	-	15:30
Eschlkam, Café Bayerwald ²	-	07:35	10:40	-	15:30
Penzenmühle	-	07:35	10:40	-	15:30
Ritzenried	-	07:37	10:42	-	15:32
Schwarzenberg	-	07:37	10:42	-	15:32
Grafenried, Abzw.	-	07:38	10:43	-	15:33
Zenching, Schulb.	-	07:40	10:45	-	15:35
Zenching, Ortsmitte	-	07:40	10:45	-	15:35
Zettisch, Hotel Ulrichsh.	-	07:40	10:45	-	15:35
Zettisch, Siedlung	-	07:40	10:45	-	15:35
Madersdorf	-	07:41	10:46	-	15:36
Thennied, Ort	-	07:41	10:46	-	15:36
Rimbach, Kapelle	-	07:42	10:47	-	15:37
Kettensdorf	-	07:43	10:48	-	15:38
Liebenstein, Abzw.	-	07:45	10:50	-	15:40
Ramsried, Ort	-	07:45	10:50	-	15:40
Haus, Ort	-	07:46	10:51	-	15:41
Hauser Mühlberg	-	07:46	10:51	-	15:41
Rimbach, Dorfplatz	-	07:48	10:53	-	15:43
Offersdorf	-	07:49	10:54	-	15:44
Matheshof	-	07:50	10:55	-	15:45
Allemann	-	07:51	10:56	-	15:46
Grafenwiesen, Abzw. Bhf.	-	07:52	10:57	-	15:47
Feßmannsdorf	-	07:53	10:58	-	15:48
Sperhammer	-	07:54	10:59	-	15:49
Beckendorf	-	07:55	11:00	-	15:50
Zellerthal	-	07:56	11:01	-	15:51
Bad Kötzing, Krankenhaus ²	-	07:57	11:02	-	15:52
Bad Kötzing, Westumgehung ²	-	07:58	11:03	12:01	15:53
Bad Kötzing, Bahnhof ²	-	08:00	11:05	12:03	15:55
Zug nach Richtung Cham	-	08:01	-	-	16:01
Zug nach Richtung Lam	-	08:02	-	-	16:02
Zug aus Richtung Cham	-	07:59	-	11:59	17:59
Zug aus Richtung Lam	21:02	07:59	-	11:59	17:58
Bad Kötzing Bahnhof ²	21:05	08:02	11:05	12:05	18:05
Bad Kötzing, Großparkplatz ²	21:06	08:03	11:06	12:06	18:06
Bad Kötzing, Westumgehung ²	21:08	08:05	11:08	12:08	18:08
Ludwigsberg, Kreuzung	21:08	08:05	11:08	12:08	18:08
Weißeneigen, Wh (ehemalig Abzw.)	21:09	08:06	11:09	12:09	18:09
Weißeneigen, Ort (ehemalig Wh)	21:10	08:07	11:10	12:10	18:10
Hafenberg 2	21:10	08:07	11:10	12:10	18:10
Hafenberg	21:10	08:07	11:10	12:10	18:10
Red a. See	21:11	08:08	11:11	12:11	18:11
Höllensteinsee, Parkplatz	21:12	08:09	11:12	12:12	18:12
Höllensteinsee, Gh Mietthamer	21:13	08:10	11:13	12:13	18:13
Weißenholtz	21:14	08:11	11:14	12:14	18:14
Wetzell, Abzw. Kaitersbach	21:15	08:12	11:15	12:15	18:15
Wetzell, Friedhof	21:17	08:14	11:17	12:17	18:17
Sackennied	21:18	08:15	11:18	12:18	18:18
Wetzell, FFW-Haus	21:20	08:17	11:20	12:20	18:20
Wetzell, Alte Schule	21:20	08:17	11:20	12:20	18:20
Wetzell, Fischerhof	21:20	08:17	11:20	12:20	18:20
Höllensteinsee, Abzw.	21:22	08:19	11:22	12:22	18:22
Lammerbach	21:23	08:20	11:23	12:23	18:23
Pfika, Dorfplatz	21:24	08:21	11:24	12:24	18:24
Pfika, Campingplatz	21:25	08:22	11:25	12:25	18:25
Steinberg bei Viechtach	21:25	08:22	11:25	12:25	18:25
Stein b. Viechtach	21:27	08:24	11:27	12:27	18:27
Blossersberg, Dorfplatz	21:28	08:25	11:28	12:28	18:28
Blossersberg am Kreuz	21:28	08:25	11:28	12:28	18:28
Viechtach, Bahnhof/ZOB ²	21:30	08:27	11:30	12:30	18:30
Zug Richtung Gotteszell	21:37	08:37	-	12:37	18:37
Viechtach, Schmidstr./Edeka ²	21:30	08:27	11:30	12:30	18:30

* Anmeldung muss spätestens am Vortag erfolgen. 1 kein Verkehr an gesetzl. Feiertagen, Am 24. u. 31. Dez. Verkehr nur bis 14:00 Uhr. 2 Keine Unterwegsbedienung zwischen den Haltestellen in Eschlkam, Bad Kötzing u. Viechtach.

- Aus platztechnischen Gründen kann nicht der gesamte Fahrplan dargestellt werden. Dieser kann unter folgendem Link aufgerufen werden: www.landkreis-cham.de/rufbus -

Der Bus fährt nur Haltestellen an für die eine Anmeldung vorliegt, deshalb verkürzt sich in der Regel die im Fahrplan dargestellte Fahrzeit. Die Anmeldung ist telefonisch unter der Rufnummer 09971/1359498 Mo - So von 6:30 Uhr - 21:00 Uhr möglich und muss spätestens 60 Minuten vor planmäßiger Abfahrt erfolgen. Die voraussichtliche Abfahrts- / Ankunftszeit an den einzelnen Haltestellen wird Ihnen bei der Buchung mitgeteilt. Die tatsächliche Abfahrtszeit an der Starthaltestelle hängt von der Anzahl der Buchungen ab.



PREISTABELLE

Für (Ruf-)Busse gilt der VDW-Tarif

Stand 01.01.2024

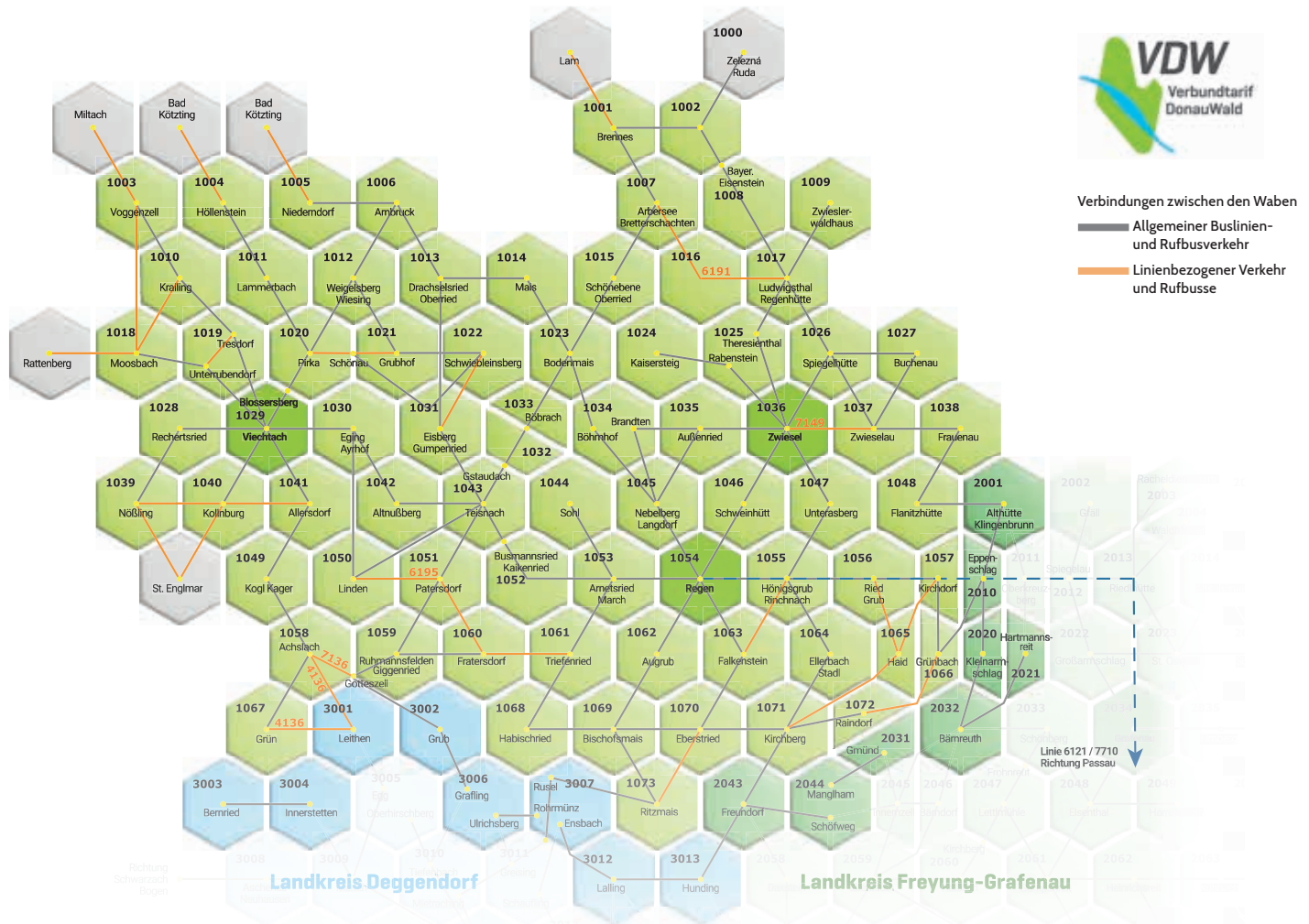
Preisstufe	Einfache Fahrt		9-Uhr-Tageskarte		6-er Karte	Schüler-Ausbildungsverkehr		ABO nicht übertragbar	Jedermannzeitkarten		ABO nicht übertragbar
			nicht übertragbar			nicht übertragbar			übertragbar		
	Erwachsene	Kind/Senior	Erwachsene	Kind		Wochenkarte	Monatskarte	UMWELT Jahreskarte	Vario 7	Vario 31	UMWELT Jahreskarte
Spalte	1	2	3	4	5	6	7	8	9	10	11
			*	*							
1 Wabe	2,40 €	1,20 €	4,40 €	2,40 €	12,20 €	13,50 €	46,20 €	27,00 €	15,80 €	55,60 €	12 Monate fahren – 6 x Vario 31 zahlen
2 Waben	3,40 €	1,70 €	6,30 €	3,30 €	17,30 €	18,80 €	64,50 €	37,60 €	21,70 €	76,20 €	
3 Waben	4,10 €	2,10 €	7,60 €	3,90 €	21,30 €	24,50 €	84,00 €	49,00 €	27,90 €	97,60 €	
4 Waben	4,80 €	2,40 €	8,90 €	4,40 €	24,50 €	29,20 €	100,40 €	58,60 €	33,50 €	117,40 €	
5 Waben	5,60 €	2,80 €	10,20 €	5,20 €	28,50 €	33,70 €	116,00 €	67,70 €	39,20 €	137,40 €	
6 Waben	6,30 €	3,20 €	11,60 €	5,80 €	32,20 €	37,90 €	130,50 €	76,10 €	44,00 €	153,80 €	
7 Waben	7,00 €	3,50 €	12,70 €	6,40 €	35,40 €	42,20 €	145,60 €	84,90 €	49,10 €	171,70 €	
8 Waben	8,20 €	4,10 €	15,10 €	7,60 €	41,80 €	45,90 €	158,10 €	92,20 €	53,50 €	187,00 €	
9 Waben	8,90 €	4,50 €	16,10 €	8,10 €	44,90 €	49,40 €	170,60 €	99,50 €	57,70 €	202,00 €	
10 Waben	9,60 €	4,80 €	17,50 €	8,90 €	48,80 €	53,50 €	184,00 €	107,60 €	61,90 €	217,50 €	
11 Waben	10,30 €	5,20 €	18,90 €	9,50 €	52,90 €	57,50 €	198,00 €	115,50 €	67,80 €	237,60 €	
12 Waben	11,10 €	5,60 €	20,20 €	10,20 €	56,60 €	61,20 €	211,50 €	123,00 €	73,70 €	257,70 €	
13 Waben	12,00 €	6,00 €	21,80 €	11,10 €	61,20 €	66,30 €	225,00 €	130,50 €	79,60 €	278,80 €	
14 Waben	13,10 €	6,60 €	23,60 €	12,00 €	66,30 €	71,40 €	239,00 €	137,70 €	85,50 €	299,90 €	
15 Waben	13,60 €	6,80 €	24,80 €	12,40 €	69,60 €	76,50 €	252,50 €	144,80 €	91,40 €	321,00 €	
16 Waben	14,30 €	7,20 €	26,20 €	13,20 €	73,40 €	81,60 €	266,00 €	151,90 €	97,30 €	342,10 €	

Die Gebühr für eine Fahrpreisbescheinigung beträgt: 2,00 €
 Das Entgelt für die Fahrradbeförderung beträgt: 5,00 €
 Bei Verunreinigung von Fahrzeugen u. Ausstattungsgegenständen werden erhoben: 30,00 €

* Tageskarte gültig am Lösungstag ab 09.00 Uhr auf der gelösten Strecke.
 An Samstagen sowie Sonn- und Feiertagen keine zeitliche Einschränkung.
 Bis zu 3 eig. Kinder von 6-14 Jahre können kostenlos mitgenommen werden.

Das Landkreis-Netzticket: 70 Euro, die sich lohnen.

Das Landkreis-Netzticket kostet 70 Euro im Jahr und gilt auf allen Linienbussen im Landkreis Regen an Schultagen ab 13 Uhr, am Wochenende, an Feiertagen und in den bayerischen Schulferien ab 9 Uhr. Bei Schüler- und sonstigen Jahresabo-Fahrkarten ist das Netzticket bereits inkludiert.



Ermittlung des Fahrpreises

1. Start- und Zielwabe wählen

Wählen Sie Ihre gewünschte Start- und Zielwabe im Wabenplan aus. Als zusätzliche Orientierung sind im Haltestellenverzeichnis (S. 20-37) die Wabennummern angegeben.

2. Wabenzahl ermitteln

Zählen Sie die Waben entlang der kürzesten Linienführung, einschließlich der Start- und Zielwabe. Bestehen mehrere Verbindungen zwischen zwei Waben, so wird unabhängig von der tatsächlich gefahrenen

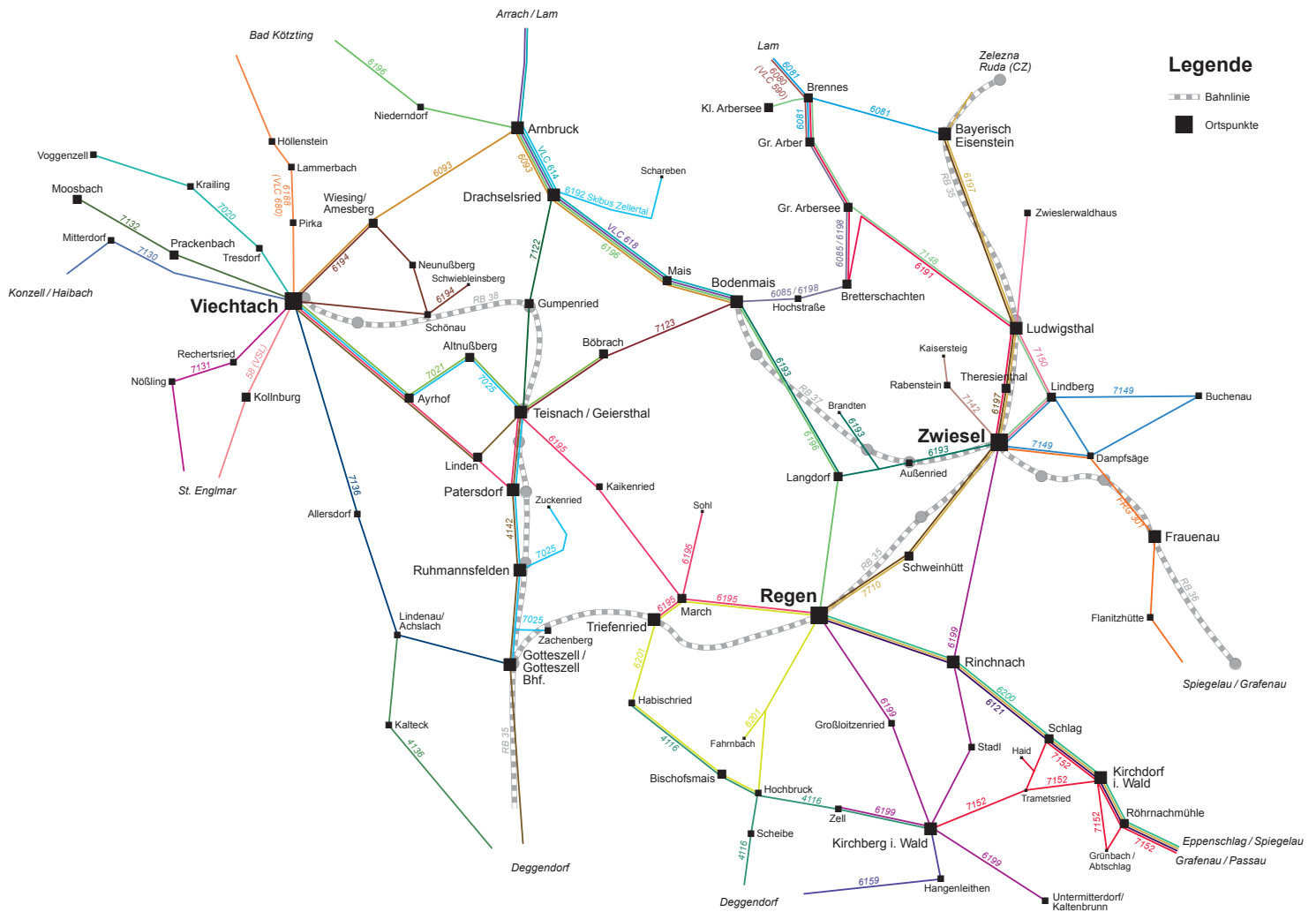
Strecke der Preis für die kürzeste Verbindung berechnet. Liegt ein Ort in zwei Waben zugleich, braucht nur die Wabe gezählt werden, welche die kürzeste Linienführung von Start und Ziel markiert. Mindestfahrpreis 1 Wabe, Höchsthfahrpreis 16 Waben.

3. Fahrpreis ablesen

Der Fahrpreis für die ermittelte Wabenzahl kann für die jeweiligen Ticketvarianten aus der Preistabelle abgelesen werden.

Für kombinierte Fahrten Waldbahn + (Ruf-)Bus empfehlen wir das Bayerwald-Tagesticket. Siehe Seite 120.

DAS BUS- UND WALDBAHN-STRECKENNETZ im Landkreis Regen



ÖPNV ANGEBOT

in den Gemeinden des Landkreises

FRAGEN – ANREGUNGEN – KONTAKT

ORT	RUFBUSLINIEN	BUSLINIEN	BAHN
Achslach	8206	7136, 4136	
Arnbruck	8202, 8203, 8209	VLC 614, VLC 618, 6093, 6192, 6196	
Bayer. Eisenstein	8210	6081, 6197	RB 35
Bischofsmais	8208, 8211	4116, 6201	
Bodenmais	8202, 8205, 8209	VLC 614, VLC 618, 6085/6198, 6093, 6193, 6196, 7123	RB 37
Böbrach	8205, 8209	7021, 7123	
Drachselsried	8202, 8203, 8209	6093, 6192, 6196, 7122, VLC 614, VLC 618	
Frauenau		301	RB 36
Geiersthal	8203, 8205, 8215	6195, 7021, 7025	RB 38
Gotteszell	8206, 8208	4142, 7025, 7136	RB 35 + 38
Kirchberg im Wald	8211, 8213	4116, 6199, 6159, 7152	
Kirchdorf im Wald	8212, 8213	6121, 6200, 7710, 7152	
Kollnburg	8204	VSL 58, 7131, 7136	
Langdorf	8209	6193, 6196	RB 37
Lindberg		7148, 7149, 7150	RB 35
Patersdorf	8205, 8207	4142, 6195, 7025	RB 38
Prackenbach	8201	7132	
Regen	8207, 8208, 8209, 8210, 8211, 8212, 8213	6121, 6195, 6196, 6197, 6199, 6200, 6201, 7153	RB 35
Rinchnach	8212, 8213	6121, 6199, 6200, 7710	
Ruhmannsfelden	8206, 8208	4142, 7025	RB 38
Teisnach	8203, 8205, 8207	4142, 6195, 7021, 7025, 7122, 7123	RB 38
Viechtach	8201, 8202, 8204, 8214, 8215, 8216, 919	4142, 6093, 6188, 6194, 6195, 7020, 7021, 7025, 7030, 7130, 7131, 7132, 7136, VSL 58	RB 38
Zachenberg	8207, 8208	7025	RB 35
Zwiesel	8210, 8213	301, 6191, 6193, 6197, 6199, 7142, 7143, 7144, 7148, 7149, 7150	RB 35 RB 36 RB 37

SO ERREICHEN SIE UNS

Bitte beachten Sie: Rufbus-Buchungen sind ausschließlich über die zentrale Telefonnummer der Fahrtwunschzentrale unter **09921/94 99 964** möglich.

Für Fragen, Anregungen und Verbesserungsvorschläge erreichen Sie das Team vom Mobilitätsmanagement am Landratsamt Regen von Montag bis Freitag unter Telefon **09921/601-371** oder per Mail an mobiltaet@lra.landkreis-regen.de

Helfen Sie bei der Verbesserung des ÖPNV Angebotes im Landkreis Regen mit. Jede berechnete Einsendung erhält ein Bayerwald-Tagesticket.

Fahrplan- und Preisauskünfte zum Busverkehr finden Sie unter www.vdw-mobil.de

Fahrpläne und Freizeittipps mit Bus und Bahn finden Sie unter www.guti.de.




Foto: TI Frauenau



Foto: Frank Bietau



Foto: Frank Bietau



Foto: mediaatelierbauernfeind

Buchung unter: 09921 / 94 99 964
(Mo-So von 06:30 - 21:00 Uhr)

BAYERWALD-TAGESTICKET UND GUTi

Das Bayerwald-Tagesticket ist ein Tagesfahrchein für alle (Ruf-)Busse und Züge in den Landkreisen Cham, Freyung-Grafenau und Regen. Das Tarifgebiet umfasst ca. 200 Bus- und Zuglinien.

Einheimische und Tagesausflügler sind somit für nur 13 Euro pro Tag in den drei oben genannten Landkreisen kostengünstig unterwegs. Pro Ticket fahren bis zu drei Kinder bis 14 Jahren kostenlos mit. Auch ein Hund kann ohne Aufpreis mitgenommen werden.

Gültig: Mo - Fr ab 8 Uhr und Sa, So und feiertags ganztägig.

Geltungsbereich Bayerwald-Tagesticket

- ▲ auf dem gesamten Waldbahnnetz (RB 35 nicht die Strecke Gotteszell - Plattling*) und auf dem Streckennetz der Oberpfalzbahn
- ▲ alle Rufbusse in den Landkreisen Cham, Freyung-Grafenau und Regen
- ▲ alle Linienbusse in den drei Landkreisen
- ▲ alle saisonbedingten Wander- und Igelbusse sowie den Falkensteinbus und die Skibusse in den drei Landkreisen

* für die Strecke Gotteszell - Plattling gibt es in der Waldbahn das Bayerwald Anschlussticket Deggendorf für 8,80 Euro.

Das Bayerwald-Tagesticket wird direkt in den Zügen und Bussen verkauft. Das ausführliche Fahrplanverzeichnis finden Sie unter www.guti.de.



Die Bayerwald-Tagesticket/GUTi Fahrplan- und Ausflugsflyer erscheinen zweimal jährlich.

Einmal zur Sommersaison (ab Mitte Mai) und einmal zur Wintersaison (ab Beginn der bayerischen Weihnachtsferien).

Die gedruckten Flyer liegen kostenlos in den Tourist-Infos, in den Verkehrsmitteln und vielen anderen Stellen zur Abholung bereit.



BAYERWALD-TAGESTICKET + CZ

Mit dem Bayerwald-Tagesticket + CZ können Fahrgäste mit nur einem Fahrschein grenzüberschreitende Ausflüge nach Tschechien unternehmen.

Einheimische und Tagesausflügler brauchen zusätzlich zu diesem Ticket keinen weiteren tschechischen Fahrschein. Für nur 17 Euro, können die Landkreise Cham, Freyung-Grafenau und Regen, sowie der westliche Bereich der Bezirke Pilsen und Südböhmen erfahren werden. Das Angebot beinhaltet auf tschechischer Seite ca. 200 Bus- und Zuglinien im Bezirk Pilsen und Südböhmen.

Das Bayerwald-Tagesticket + CZ wird direkt in den deutschen Zügen und Bussen verkauft.

Das ausführliche Fahrplanverzeichnis finden Sie unter www.guti.de/oePNV-in-tschechien

Fahrradmitnahme in Zügen und Bussen in Tschechien:

- ▲ Ist möglich, wenn im Fahrplan der jeweiligen Linie ein „Fahrradsymbol“ zu finden ist.
- ▲ Die Zugfahrpläne finden Sie unter www.guti.de.
- ▲ Eine Liste der Buslinien, auf denen konkret die Fahrradmitnahme möglich ist, finden Sie unter: www.guti.de/oePNV-in-tschechien/.
- ▲ Die Linien 423, 462, 972, 974, 975, 979 und 981 bieten Platz für 22 Fahrräder (Fahrradanhänger), auf anderen Linien besteht lediglich eine Kapazität von 5 Fahrrädern (Fahrradhalter).
- ▲ Kosten:
 - Erwachsene: 20 CZK (für 240 Minuten) oder 40 CZK (gültig für 24 Stunden)
 - Kinder bis 6 Jahre fahren kostenlos
 - Kinder von 6 bis 18 Jahren erhalten 50% Ermäßigung

GUTi - kostenfreie Fahrt für Urlaubsgäste

GUTi ist das Gästeservice-Umwelt-Ticket.

Der Geltungsbereich erstreckt sich über die drei Landkreise Cham, Freyung-Grafenau und Regen bis nach Sankt Englmar und Schwandorf.

Es berechtigt Urlaubsgäste in den 40 GUTi-Gemeinden zur kostenlosen Fahrt mit dem ÖPNV. Die Gästekarte wird vom Beherbergungsbetrieb ausgestellt. Sie gilt als Fahrschein während des gesamten Urlaubsaufenthalts.

Gültig: Mo-Fr ab 8 Uhr und Sa, So und feiertags ganztägig.

Das GUTi ist die GRATIS-Variante des Bayerwald-Tagesticket + CZ und ermöglicht somit grenzüberschreitende Fahrten in den westlichen Bereich der Bezirke Pilsen und Südböhmen.

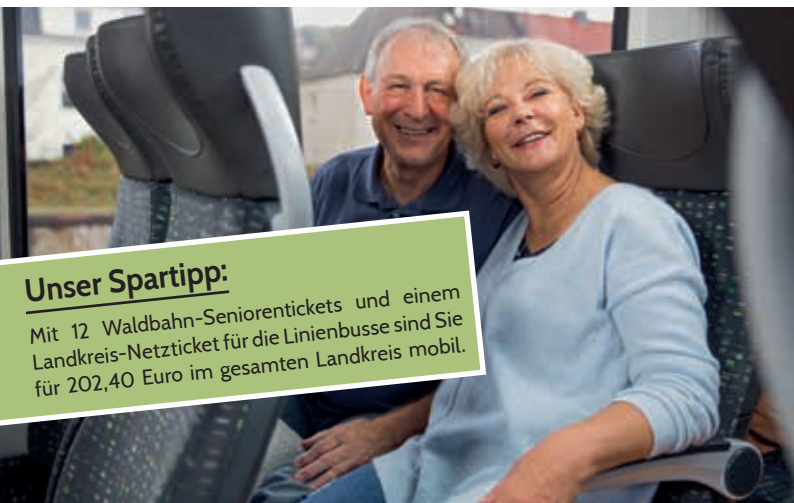
Folgende Gemeinden gehören zum GUTi-Projekt:



- ▲ **Landkreis Cham:**
Arnschwang, Arrach, Bad Kötzing, Blaibach, Cham, Chamerau, Furth im Wald, Grafenwiesen, Hohenwarth, Lam, Lohberg, Miltach, Neukirchen b. Hl. Blut, Rimbach, Zandt
- ▲ **Landkreis Freyung-Grafenau:**
Eppenschlag, Freyung, Grafenau, Hohenau, Mauth-Finsterau, Neuschönau, Schönberg, Spiegelau, St. Oswald-Riedlhütte, Waldkirchen
- ▲ **Landkreis Regen:**
Arnbruck, Bayerisch Eisenstein, Bischofsmais, Bodenmais, Drachselsried, Frauenau, Geiersthal, Kirchdorf im Wald, Kollnburg, Langdorf, Lindberg, Regen, Viechtach, Zwiesel
- ▲ **Landkreis Straubing-Bogen:**
Sankt Englmar

MOBILITÄTSBONUS

für Senioren und Menschen mit Behinderung



Unser Spartipp:

Mit 12 Waldbahn-Seniorentickets und einem Landkreis-Netzticket für die Linienbusse sind Sie für 202,40 Euro im gesamten Landkreis mobil.

Auf Antrag wird die Hälfte der Mobilitätskosten, maximal 60 Euro pro Monat erstattet. Bezugsberechtigt sind Personen ab 65 Jahren und Menschen mit einer Schwerbehinderung (ab GdB 50). Für diese Personengruppe lohnt es sich, Fahrscheine von Bus- und Bahnfahrten bzw. die Quittungen von Taxifahrten zu sammeln. Die erstattungsfähigen Kosten betragen maximal 120 Euro pro Monat. Davon werden Fahrten mit dem ÖPNV bis zum Preis eines Deutschlandticket (derzeit 49 Euro) und Taxifahrten bis zu einem Betrag von 71 Euro bezuschusst.

Bitte beachten Sie die zum 01.01.2024 geänderten Nutzungsbedingungen.

SO FUNKTIONIERT ES:

1. Den Antrag in der Mitte des Heftes heraustrennen oder unter „www.landkreis-regen.de/mobilitaetsbonus“ online ausfüllen bzw. ausgedruckt handschriftlich leserlich ausfüllen. Bei Bedarf senden wir Ihnen das Antragsformular gerne zu.
2. Den ausgefüllten Antrag mit den Originalfahrkarten und Taxi-quittungen sowie dem Berechtigungsnachweis an das Landratsamt Regen schicken.

Infos unter www.landkreis-regen.de/mobilitaetsbonus oder im Landratsamt Regen, Poschetsrieder Str. 16, 94209 Regen (Tel.: 09921/601-264)

